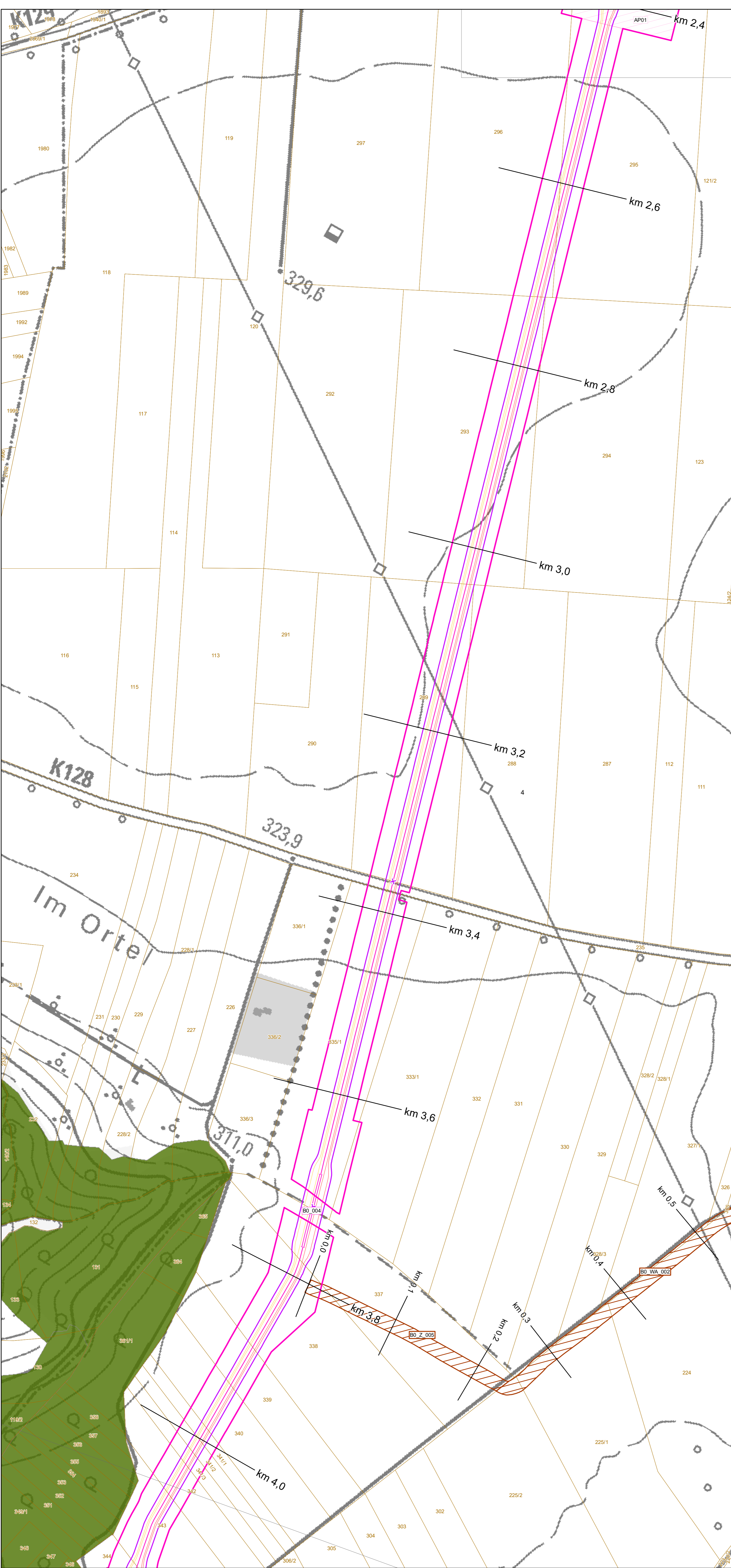


Blattgröße: A1	Maßstab: 1 : 2.000
Gezeichnet: ASa/SZu	Status: F
Bearbeitet: ASa	Stand: 28.05.2025
Geprüft: RH <i>i</i>	Blatt-Nr.: 2



Waldinanspruchnahme

- Kahlschläge nach ThürWaldG

Kahlschläge nach SächsWaldG

Wald nach ThürWaldG/SächsWaldG

Holzboden

Nichtholzboden

Trassenachse

geschlossene Querung

Kabelschutzhohr V5

Kabelschutzhohr V5a

dauerhafte anlagebedingte Flächeninanspruchnahme einschließlich Schutzstreifen

Trassenmarkierung

Oberflurschrank

Schutzstreifen

Kabelmonitoringstation (KMS)

Kabelabschnittsstation (KAS)

temporäre Flächeninanspruchnahme

Baufeld

Bodenmanagementfläche

Rohrauslegungsfläche außerhalb des Baufeldes

Abtrommelplatz (mit Bezeichnung)

temporäre Grundwasserhaltung

Einleitstelle am Gewässer / Startpunkt des Einleitbereichs bei flächiger Versickerung (mit Bezeichnung)

E - Einleitung, B - Abschnitt

46.3 - Nummer der Einleitung

Absenkrechweite (Begrenzungslinie mit Absenkung s=0,2 m)

Fläche zur Wasserableitung

Wegekonzept (Bauphase)

Ausbaufäche Wegekonzept (mit Bezeichnung)

Bezeichnung Ausweichbucht

Bezeichnung punktueller Ausbau

Bezeichnung unbefestigter Flächen

Bezeichnung Baustellenzufahrt

Wegstrecke (Planfeststellung) (mit Bezeichnung)

Bezeichnung Wegstrecke

Nachrichtlich

Flurstück (mit Flurstücksnummer)

km 0,8 Stationierung der Trasse

km 0,8 Stationierung des Wegekonzepts

Blattschnitt

Gesamtübersicht Abschnitt B

Datenquellen: siehe Unterlage Teil M
Referenzsystem: ETRS 1989 UTM Zone N32, Projektion: Transverse Mercator, Datum: ETRS 1989

Das Vorhaben Nr. 5 im SuedOstLink ist von der Europäischen Union gefördert; sie haftet nicht für die Inhalte.
Kofinanziert von der Fazilität „Connecting Europe“ der Europäischen Union



50hertz
| Elia Group

SuedOstLink
- BBPIG Vorhaben Nr. 5 und 5a -
Abschnitt B
Thüringen / Sachsen
Unterlage gemäß § 76 Abs. 3 VwVfG



01	27.03.2023	Erstellung freigegebene Version für Unterlage nach §21 NABEG	ASa	RHi	
Version	Datum	Inhalt / Art der Änderung	Erstellt	Geprüft	

Anlage K 4.1
Waldbestand und Waldinanspruchnahme

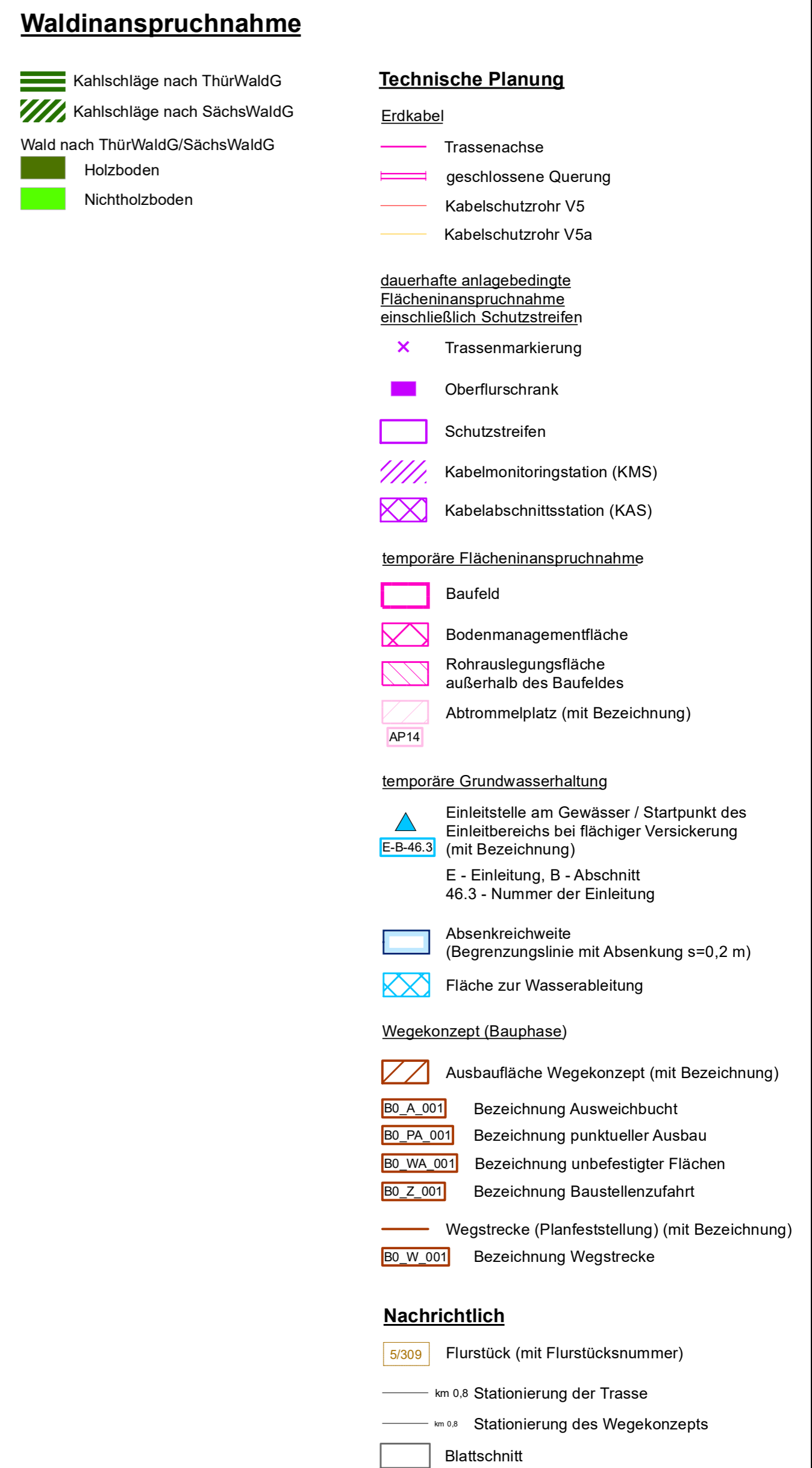


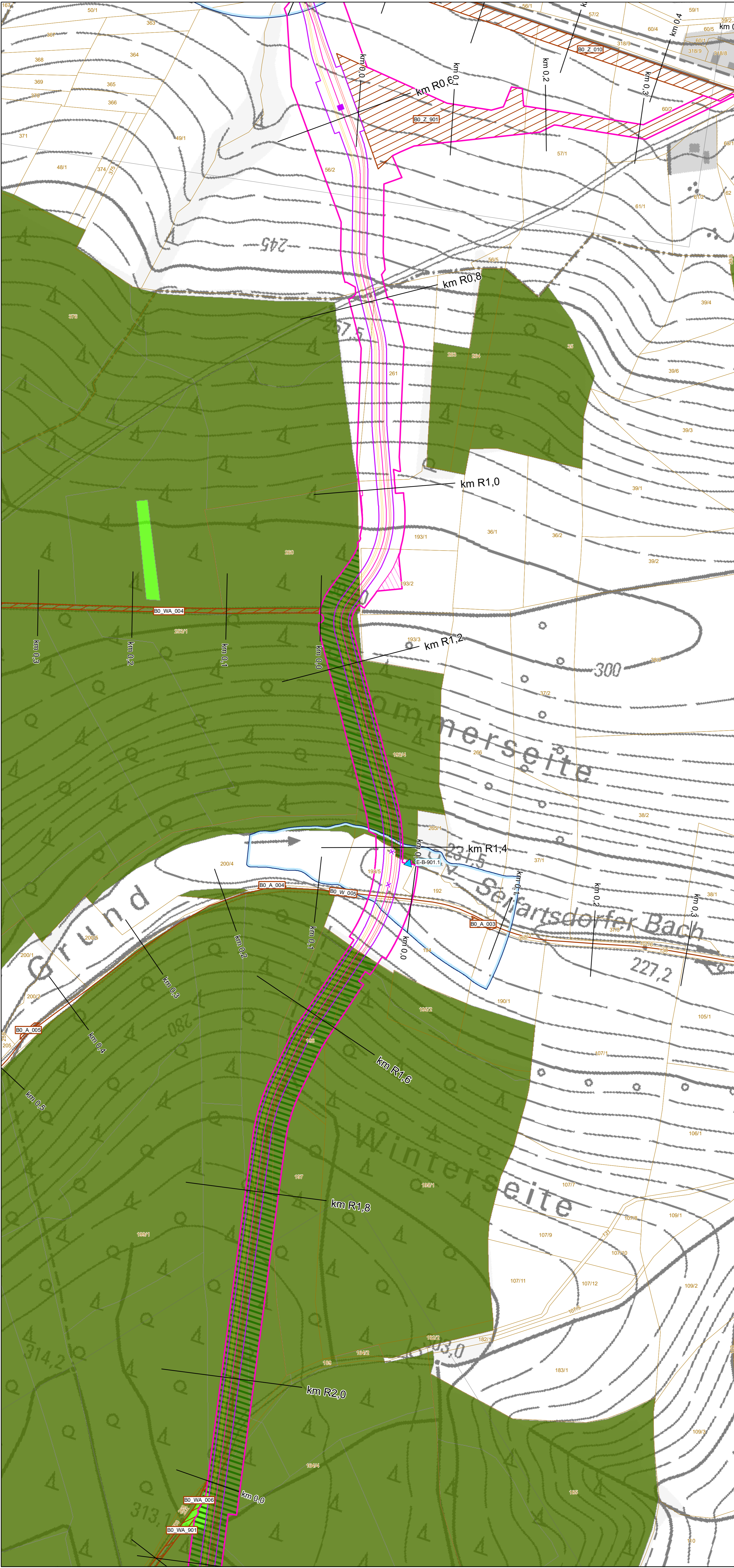
50hertz
| Elia Group

50Hertz Transmission GmbH
Heidestraße 2
10557 Berlin

BNNetzA:
Festgestellt nach § 24 NABEG
Bonn, den

Auftragnehmer / Planersteller:	Blattgröße: A1	Maßstab: 1 : 2.000
 <div>Fugro Germany Land GmbH Wolfener Str. 36 12681 Berlin</div>	Gezeichnet: ASa/SZu	Status: F
	Bearbeitet: ASa	Stand: 28.05.2025
	Geprüft: RHi	Blatt-Nr.: 3





Waldinanspruchnahme

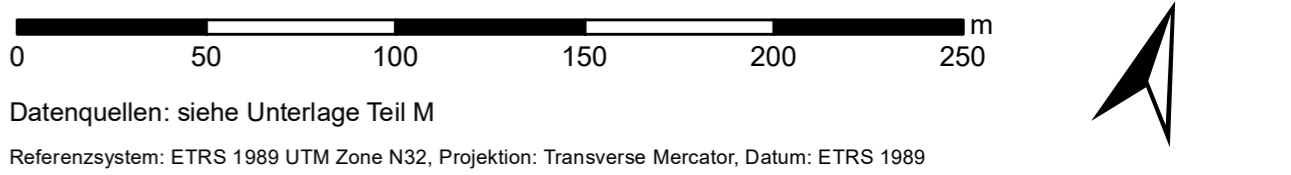
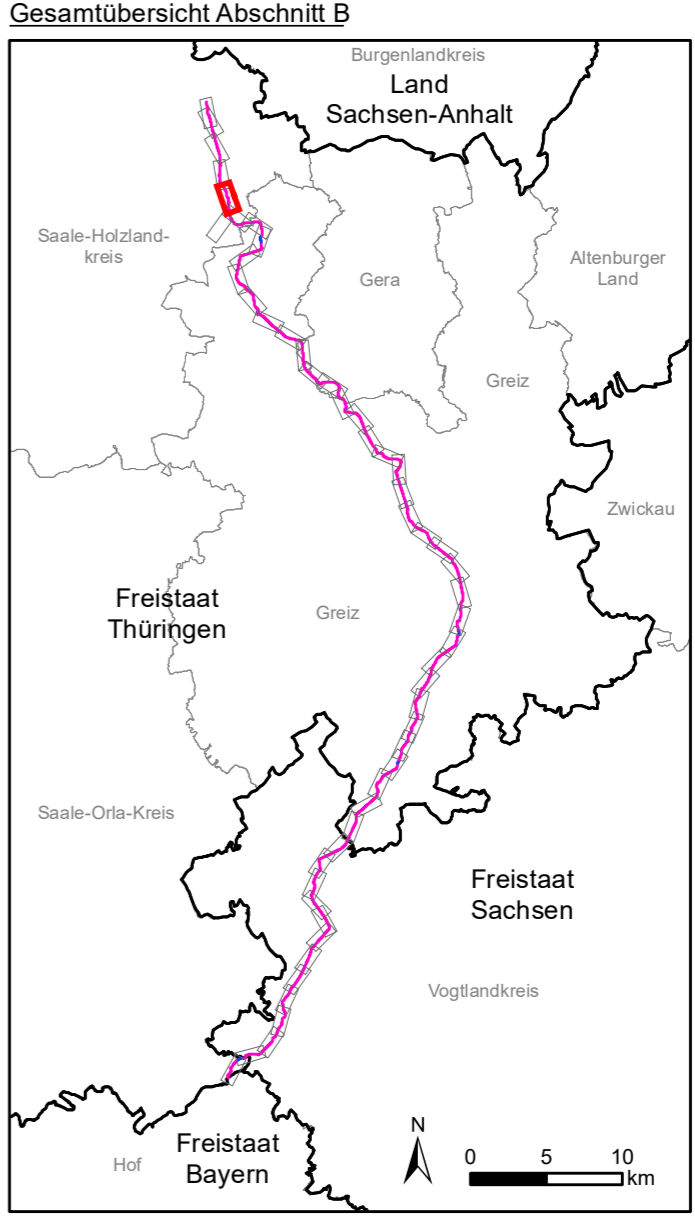
- Kahlschläge nach ThürWaldG
- Kahlschläge nach SächsWaldG
- Wald nach ThürWaldG/SächsWaldG
- Holzboden
- Nichtholzboden

Technische Planung

- Erdkabel**
- Trassenachse
 - geschlossene Quering
 - Kabelschutzhohr V5
 - Kabelschutzhohr V5a
- dauerhafte anlagebedingte Flächeninanspruchnahme einschließlich Schutzstreifen**
- Trassenmarkierung
 - Oberflurschrank
 - Schutzstreifen
 - Kabelmonitoringstation (KMS)
 - Kabelabschnittsstation (KAS)
- temporäre Flächeninanspruchnahme**
- Baufeld
 - Bodenmanagementfläche
 - Rohrauslegungsfläche außerhalb des Baufeldes
 - Abtrommelplatz (mit Bezeichnung)
- temporäre Grundwasserhaltung**
- Einleitstelle am Gewässer / Startpunkt des Einleitbereichs bei flächiger Versickerung (mit Bezeichnung)
E - Einleitung, B - Abschnitt
46.3 - Nummer der Einleitung
 - Absenkrechtheit (Begrenzungslinie mit Absenkung s=0,2 m)
 - Fläche zur Wasserableitung
- Wegekonzept (Bauphase)**
- Ausbaufäche Wegekonzept (mit Bezeichnung)
 - Bezeichnung Ausweichbucht
 - Bezeichnung punktueller Ausbau
 - Bezeichnung unbefestigter Flächen
 - Bezeichnung Baustellenzufahrt
 - Wegstrecke (Planfeststellung) (mit Bezeichnung)
 - Bezeichnung Wegstrecke

Nachrichtlich

- Flurstück (mit Flurstücksnummer)
- km 0,0 Stationierung der Trasse
- km 0,0 Stationierung des Wegekonzepts
- Blattschnitt



Das Vorhaben Nr. 5 im SuedOstLink ist von der Europäischen Union gefördert; sie haftet nicht für die Inhalte.

Kofinanziert von der Fazilität „Connecting Europe“ der Europäischen Union

50hertz | Elia Group

SuedOstLink
- BBPIG Vorhaben Nr. 5 und 5a -
Abschnitt B
Thüringen / Sachsen
Unterlage gemäß § 76 Abs. 3 VwVfG

fugro
SUEDOSTLINK
Baustellenmanagement

Version	Datum	Inhalt / Art der Änderung	Erstellt	Geprüft
02	13.03.2024	DECKBLATT I	ASa/SZu	RHi
01	27.03.2023	Erstellung freigegebene Version für Unterlage nach §21 NABEG	ASa	RHi

Anlage K 4.1
Waldbestand und Waldinanspruchnahme
DECKBLATT I

Vorhabenträger:

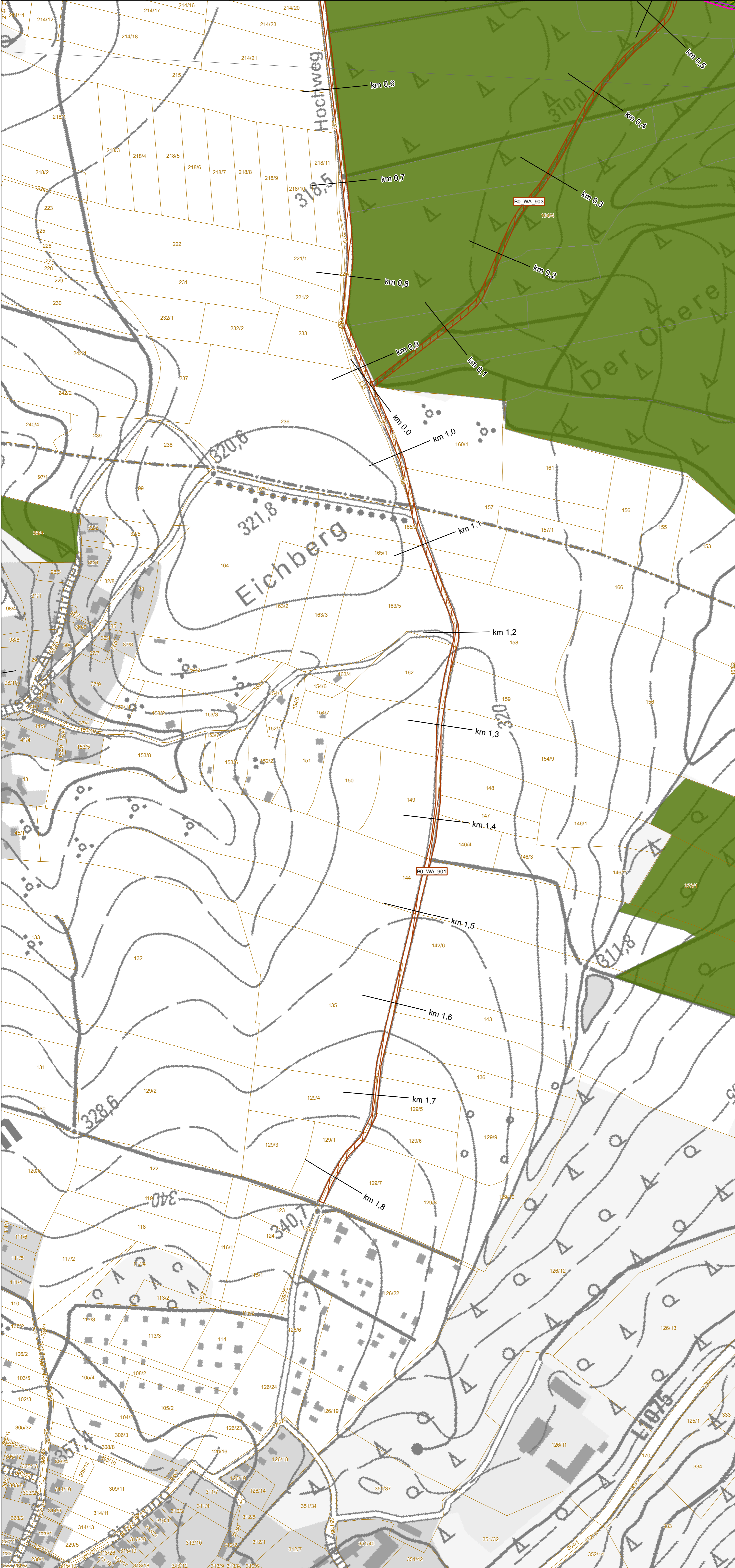
50hertz | Elia Group

50Hertz Transmission GmbH
Heidestraße 2
10557 Berlin

BNetzA:

Festgestellt nach § 24 NABEG
Bonn, den

Auftragnehmer / Planersteller:	Blattgröße: A1	Maßstab: 1 : 2.000
fugro Fugro Germany Land GmbH Wolfener Str. 36 12681 Berlin	Gezeichnet: ASa/SZu	Status: F
	Bearbeitet: ASa	Stand: 28.05.2025
	Geprüft: RHi	Blatt-Nr.: 5



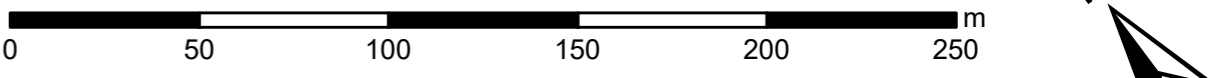
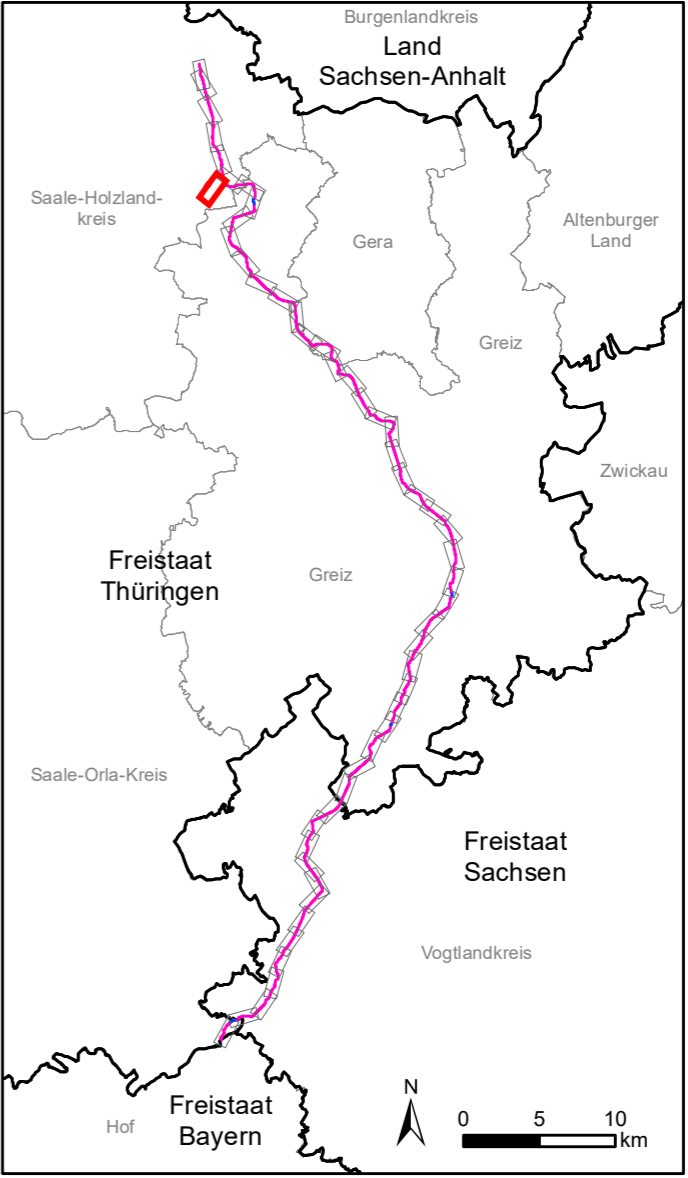
Waldinanspruchnahme

- Kahlschläge nach ThürWaldG
- Kahlschläge nach SächsWaldG
- Wald nach ThürWaldG/SächsWaldG
 - Holzboden
 - Nichtholzboden

Technische Planung


- Erdkabel**
- Trassenachse
 - geschlossene Quering
 - Kabelschutzhohr V5
 - Kabelschutzhohr V5a
- dauerhafte anlagebedingte Flächeninanspruchnahme einschließlich Schutzstreifen**
- Trassenmarkierung
 - Oberflurschrank
 - Schutzstreifen
 - Kabelmonitoringstation (KMS)
 - Kabelabschnittsstation (KAS)
- temporäre Flächeninanspruchnahme**
- Baufeld
 - Bodenmanagementfläche
 - Rohrauslegungsfläche außerhalb des Baufeldes
 - Abtrommelplatz (mit Bezeichnung)
- temporäre Grundwasserhaltung**
- Einleitstelle am Gewässer / Startpunkt des Einleitbereichs bei flächiger Versickerung (mit Bezeichnung)
E - Einleitung, B - Abschnitt
46.3 - Nummer der Einleitung
 - Absenkrechweite (Begrenzungslinie mit Absenkung s=0,2 m)
 - Fläche zur Wasserableitung
- Wegekonzept (Bauphase)**
- Ausbaufäche Wegekonzept (mit Bezeichnung)
 - BO_A_001 Bezeichnung Ausweichbucht
 - BO_PA_001 Bezeichnung punktueller Ausbau
 - BO_WA_001 Bezeichnung unbefestigter Flächen
 - BO_Z_001 Bezeichnung Baustellenzufahrt
 - Wegstrecke (Planfeststellung) (mit Bezeichnung)
 - BO_W_001 Bezeichnung Wegstrecke
- Nachrichtlich**
- 5/309 Flurstück (mit Flurstücksnummer)
 - km 0,8 Stationierung der Trasse
 - km 0,8 Stationierung des Wegekonzepts
 - Blattschnitt


Gesamtübersicht Abschnitt B



Datenquellen: siehe Unterlage Teil M
Referenzsystem: ETRS 1989 UTM Zone N32, Projektion: Transverse Mercator, Datum: ETRS 1989


Das Vorhaben Nr. 5 im SuedOstLink ist von der Europäischen Union gefördert; sie haftet nicht für die Inhalte.

 **Kofinanziert von der Fazilität „Connecting Europe“ der Europäischen Union**



50hertz
| Elia Group

SuedOstLink
- BBPIG Vorhaben Nr. 5 und 5a -
Abschnitt B
Thüringen / Sachsen
Unterlage gemäß § 76 Abs. 3 VwVfG



02	13.03.2024	DECKBLATT I		ASa/SZu	RHi
01	27.03.2023	Erstellung freigegebene Version für Unterlage nach §21 NABEG		ASa	RHi
Version	Datum	Inhalt / Art der Änderung		Erstellt	Geprüft

Anlage K 4.1
Waldbestand und Waldinanspruchnahme
DECKBLATT I

Vorhabenträger:



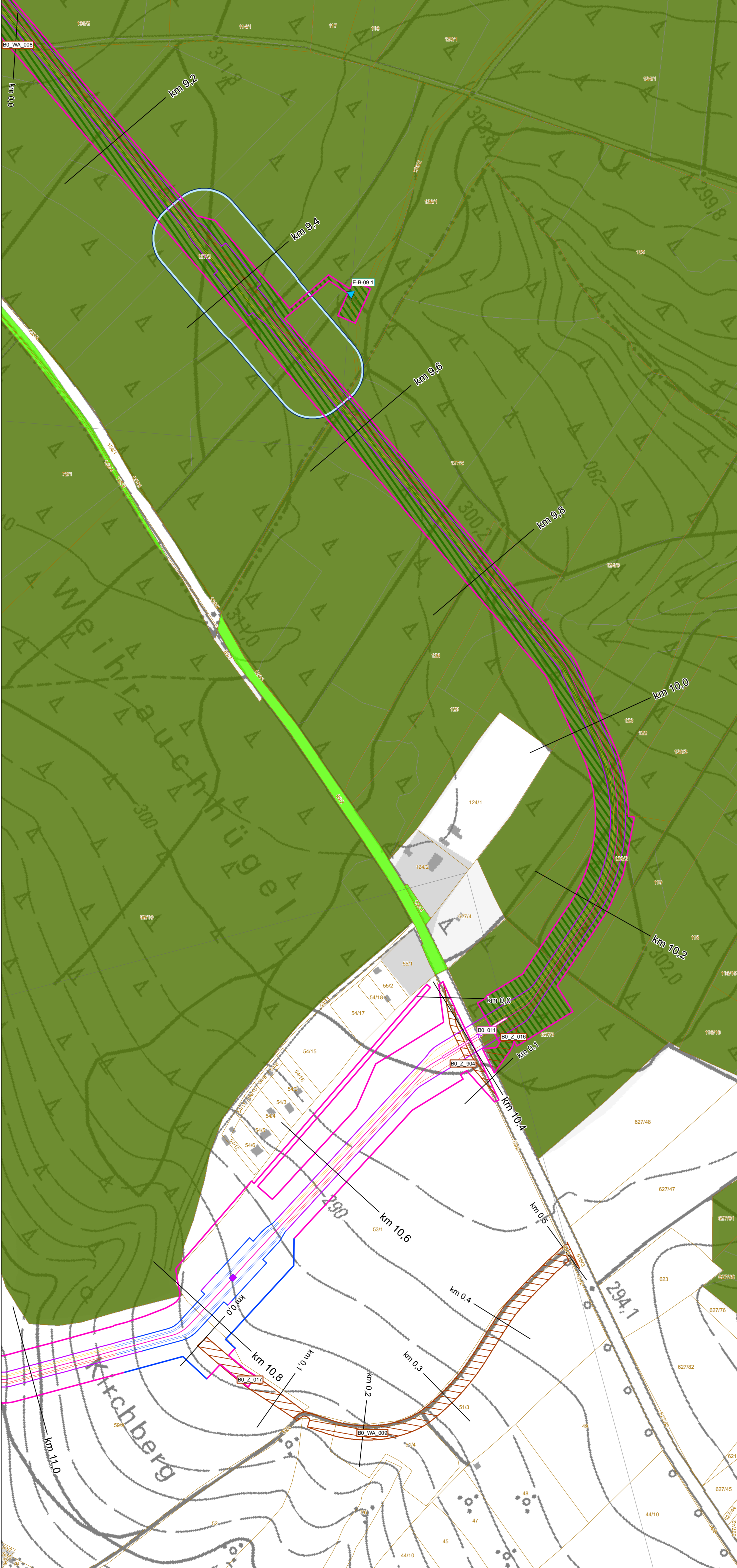
50hertz
| Elia Group

50Hertz Transmission GmbH
Heidestraße 2
10557 Berlin

BNNetzA:
Festgestellt nach § 24 NABEG
Bonn, den

Auftragnehmer / Planersteller:	Blattgröße: A1	Maßstab: 1 : 2.000
 Fugro Germany Land GmbH Wolfener Str. 36 12681 Berlin	Gezeichnet: ASa/SZu	Status: F
	Bearbeitet: ASa	Stand: 28.05.2025
	Geprüft: RHi	Blatt-Nr.: 5a

Auftragnehmer / Planersteller:  Fugro Germany Land GmbH Wollener Str. 36 12681 Berlin	Blattgröße: A1	Maßstab: 1 : 2.000
	Gezeichnet: ASa/SZu	Status: F
	Bearbeitet: ASa	Stand: <u>28.05.2025</u>
	Geprüft: RHi	Blatt-Nr.: 6



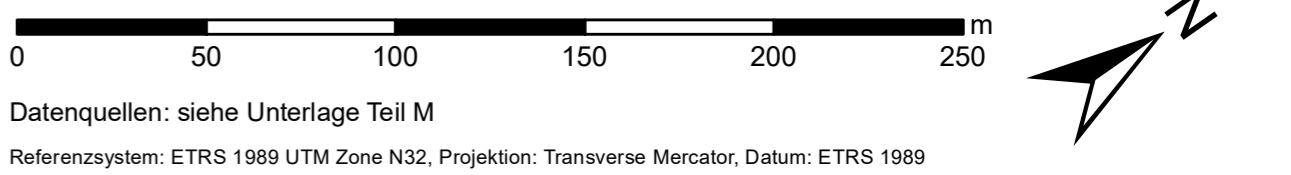
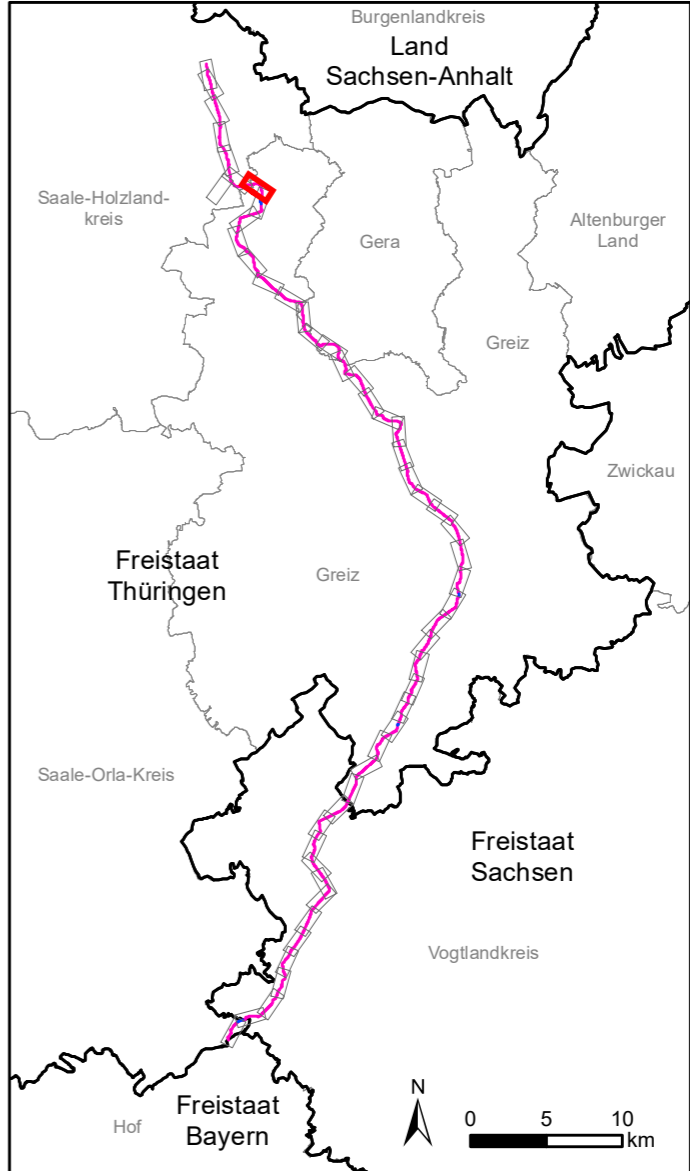
Waldinanspruchnahme

- Kahlschläge nach ThürWaldG
 - Kahlschläge nach SächsWaldG
 - Wald nach ThürWaldG/SächsWaldG
 - Holzboden
 - Nichtholzboden
- PLANÄNDERUNG II
- Änderung / Ergänzung von Flächenobjekten (Strichstärke objektabhängig)
 - Änderung / Ergänzung von Linienobjekten (Typ, Strichstärke objektabhängig)
 - Text Änderung oder Ergänzung von Texten oder Zahlen
 - Änderung oder Ergänzung von anderen Zeichnungsobjekten (Beispiel)

Technische Planung

- Erdkabel
- Trassenachse
 - geschlossene Querung
 - Kabelschutzrohr V5
 - Kabelschutzrohr V5a
- dauerhafte anlagebedingte Flächeninanspruchnahme einschließlich Schutzstreifen
- Trassenmarkierung
 - Oberflurschrank
 - Schutzstreifen
 - Kabelmonitoringstation (KMS)
 - Kabelabschnittsstation (KAS)
- temporäre Flächeninanspruchnahme
- Baufeld
 - Bodenmanagementfläche
 - Rohrauslegungsfläche außerhalb des Baufeldes
 - Abtrollmehlplatz (mit Bezeichnung)
 - AP14
- temporäre Grundwasserhaltung
- Einleitstelle am Gewässer / Startpunkt des Einleitbereichs bei flächiger Versickerung (mit Bezeichnung)
 - E - Einleitung, B - Abschnitt
 - 46.3 - Nummer der Einleitung
 - Absenkrechweite (Begrenzungslinie mit Absenkung s=0,2 m)
 - Fläche zur Wasserableitung
- Wegekonzept (Bauphase)
- Ausbaufäche Wegekonzept (mit Bezeichnung)
 - BO_A_001 Bezeichnung Ausweichbucht
 - BO_PA_001 Bezeichnung punktueller Ausbau
 - BO_WA_001 Bezeichnung unbefestigter Flächen
 - BO_Z_001 Bezeichnung Baustellenzufahrt
 - Wegstrecke (Planfeststellung) (mit Bezeichnung)
 - BO_W_001 Bezeichnung Wegstrecke
- Nachrichtlich
- 5/309 Flurstück (mit Flurstücksnummer)
 - km 0,8 Stationierung der Trasse
 - km 0,8 Stationierung des Wegekonzepts
 - Blattschnitt


Gesamtübersicht Abschnitt B



Datenquellen: siehe Unterlage Teil M
Referenzsystem: ETRS 1989 UTM Zone N32, Projektion: Transverse Mercator, Datum: ETRS 1989


Das Vorhaben Nr. 5 im SuedOstLink ist von der Europäischen Union gefördert; sie haftet nicht für die Inhalte.

Kofinanziert von der Fazilität „Connecting Europe“ der Europäischen Union



50hertz
| Elia Group

SuedOstLink
- BBPIG Vorhaben Nr. 5 und 5a -
Abschnitt B
Thüringen / Sachsen
Unterlage gemäß § 76 Abs. 3 VwVfG



FUGRO
SUEDESTLINK
Baustellenmanagement

Version	Datum	Inhalt / Art der Änderung	Erstellt	Geprüft
03	28.05.2025	PLANÄNDERUNG II	ASa/SZu	RHi
02	13.03.2024	DECKBLATT I	ASa/SZu	RHi
01	27.03.2023	Erstellung freigegebene Version für Unterlage nach §21 NABEG	ASa	RHi

Anlage K 4.1
Waldbestand und Waldinanspruchnahme
PLANÄNDERUNG II

Vorhabenträger:



50hertz
| Elia Group

50Hertz Transmission GmbH
Heidestraße 2
10557 Berlin

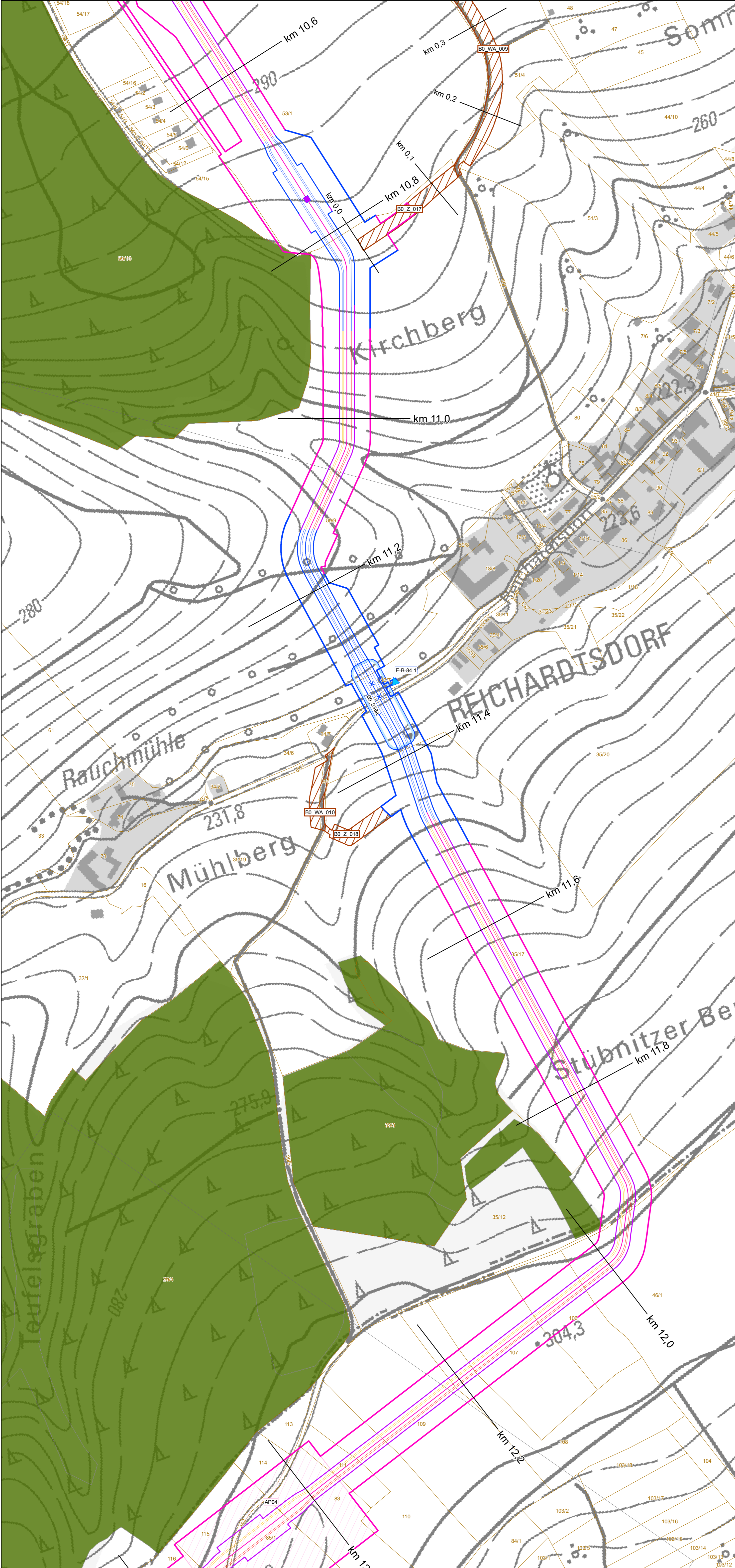
BNetzA:

Festgestellt nach § 24 NABEG

Bonn, den 19.12.25



Auftragnehmer / Planersteller:	Blattgröße: A1	Maßstab: 1 : 2.000
	Gezeichnet: ASa/SZu	Status: F
	Bearbeitet: ASa	Stand: 28.05.2025
	Geprüft: RHi	Blatt-Nr.: 7



Waldinanspruchnahme

Kahlschläge nach ThürWaldG

Kahlschläge nach SächsWaldG

Wald nach ThürWaldG/SächsWaldG

Holzboden

Nichtholzboden

PLANÄNDERUNG II

Änderung / Ergänzung von Flächen-

objekten (Strichstärke objektabhängig)

Änderung / Ergänzung von Linien-

objekten (Typ, Strichstärke objekt-

abhängig)

Änderung oder Ergänzung von Texten

oder Zahlen

5

Änderung oder Ergänzung von anderen

Zeichnungsobjekten (Beispiel)

Technische Planung

Erdkabel

Trassenachse

geschlossene Querung

Kabelschutzhohr V5

Kabelschutzhohr V5a

dauerhafte anlagebedingte

Flächeninanspruchnahme

einschließlich Schutzstreifen

Trassenmarkierung

Oberflurschrank

Schutzstreifen

Kabelmonitoringstation (KMS)

Kabelabschnittsstation (KAS)

temporäre Flächeninanspruchnahme

Baufeld

Bodenmanagementfläche

Rohrauslegungsfläche

außerhalb des Baufeldes

Abtrommelplatz (mit Bezeichnung)

AP14

temporäre Grundwasserhaltung

Einleitstelle am Gewässer / Startpunkt des

Einleitbereichs bei flächiger Versickerung

(mit Bezeichnung)

E-B-46.3

E - Einleitung, B - Abschnitt

46.3 - Nummer der Einleitung

Absenkrechtheite

(Begrenzungslinie mit Absenkung s=0,2 m)

Fläche zur Wasserableitung

Wegekonzept (Bauphase)

Ausbaufähige Wegekonzept (mit Bezeichnung)

BO_A_001

Bezeichnung Ausweichbucht

BO_PA_001

Bezeichnung punktueller Ausbau

BO_WA_001

Bezeichnung unbefestigter Flächen

BO_Z_001

Bezeichnung Baustellenzufahrt

Wegstrecke (Planfeststellung) (mit Bezeichnung)

BO_W_001

Bezeichnung Wegstrecke

Nachrichtlich

5/309

Flurstück (mit Flurstücksnummer)

km 0,8 Stationierung der Trasse

km 0,8 Stationierung des Wegekonzepts

Blattschnitt

Gesamtübersicht Abschnitt B

Datenquellen: siehe Unterlage Teil M

Referenzsystem: ETRS 1989 UTM Zone N32, Projektion: Transverse Mercator, Datum: ETRS 1989

Das Vorhaben Nr. 5 im SuedOstLink ist von der Europäischen Union gefördert; sie haftet nicht für die Inhalte.

Kofinanziert von der Fazilität
„Connecting Europe“ der Europäischen Union

50hertz
| Elia Group

SuedOstLink
- BBPIG Vorhaben Nr. 5 und 5a -
Abschnitt B
Thüringen / Sachsen
Unterlage gemäß § 76 Abs. 3 VwVfG

SUEDOSTLINK
Baustellenmanagement

02	28.05.2025	PLANÄNDERUNG II	ASa/SZu	RHi	
01	27.03.2023	Erstellung freigegebene Version für Unterlage nach §21 NABEG	ASa	RHi	
Version	Datum	Inhalt / Art der Änderung	Erstellt	Geprüft	

Anlage K 4.1

Waldbestand und Waldinanspruchnahme

PLANÄNDERUNG II

Vorhabenträger:

50hertz
| Elia Group

50Hertz Transmission GmbH
Heidestraße 2
10557 Berlin

BNNetzA:

Festgestellt nach § 24 NABEG

Bonn, den 19.12.25

Auftragnehmer / Planersteller:

Fugro Germany Land GmbH
Wolfener Str. 36
12681 Berlin

Blattgröße: A1

Maßstab: 1 : 2.000

Gezeichnet: ASa/SZu

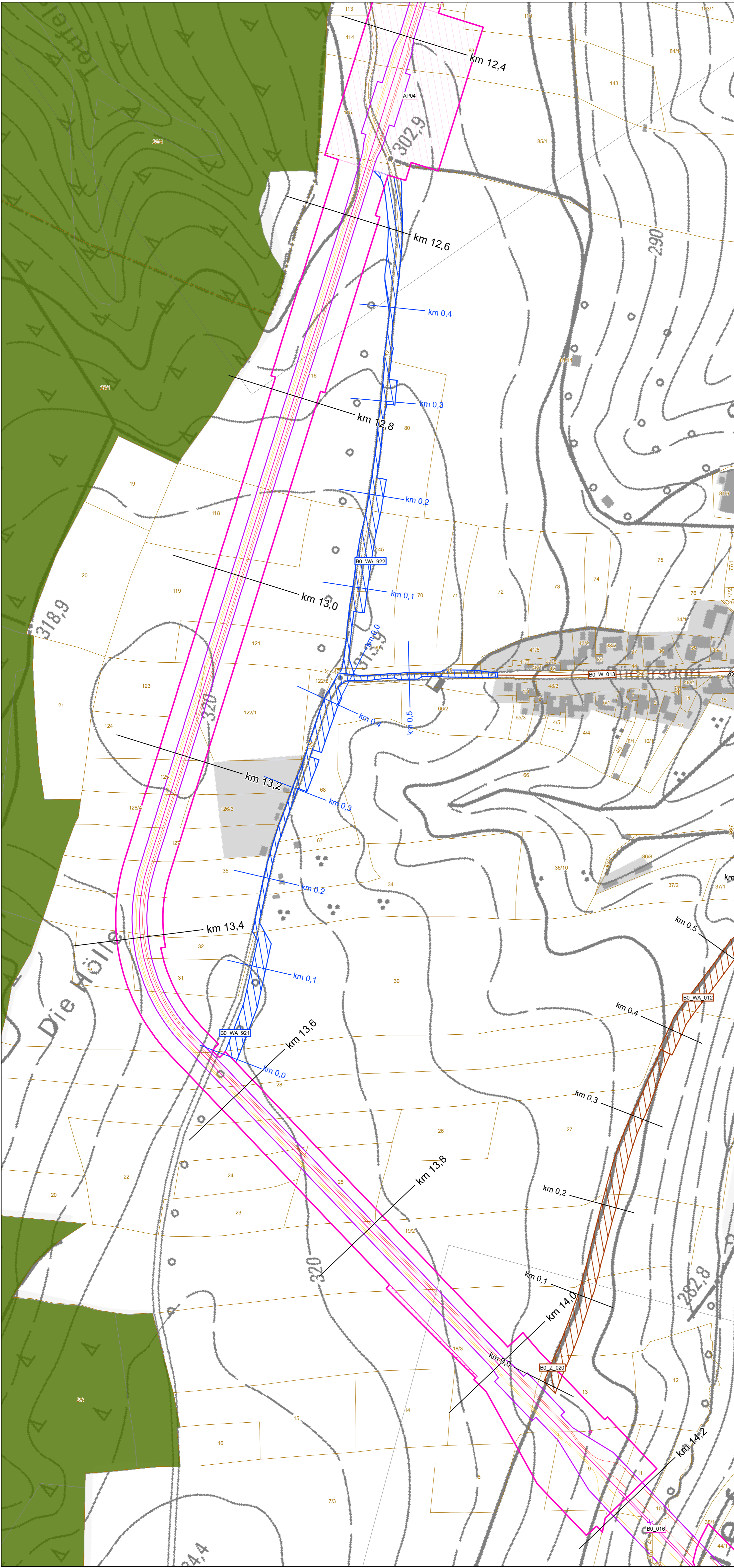
Status: F

Bearbeitet: ASa

Stand: 28.05.2025

Geprüft: RHi

Blatt-Nr.: 8



Waldinanspruchnahme

- Kahlschläge nach ThürWaldG
- Kahlschläge nach SachsWaldG
- Wald nach ThürWaldG/SachsWaldG
- Holzboden
- Nichtholzboden

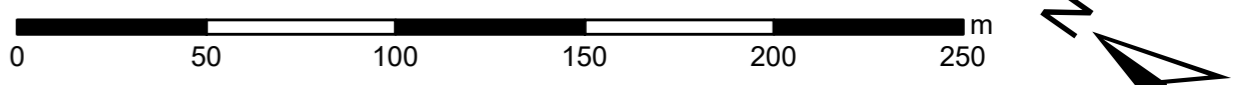
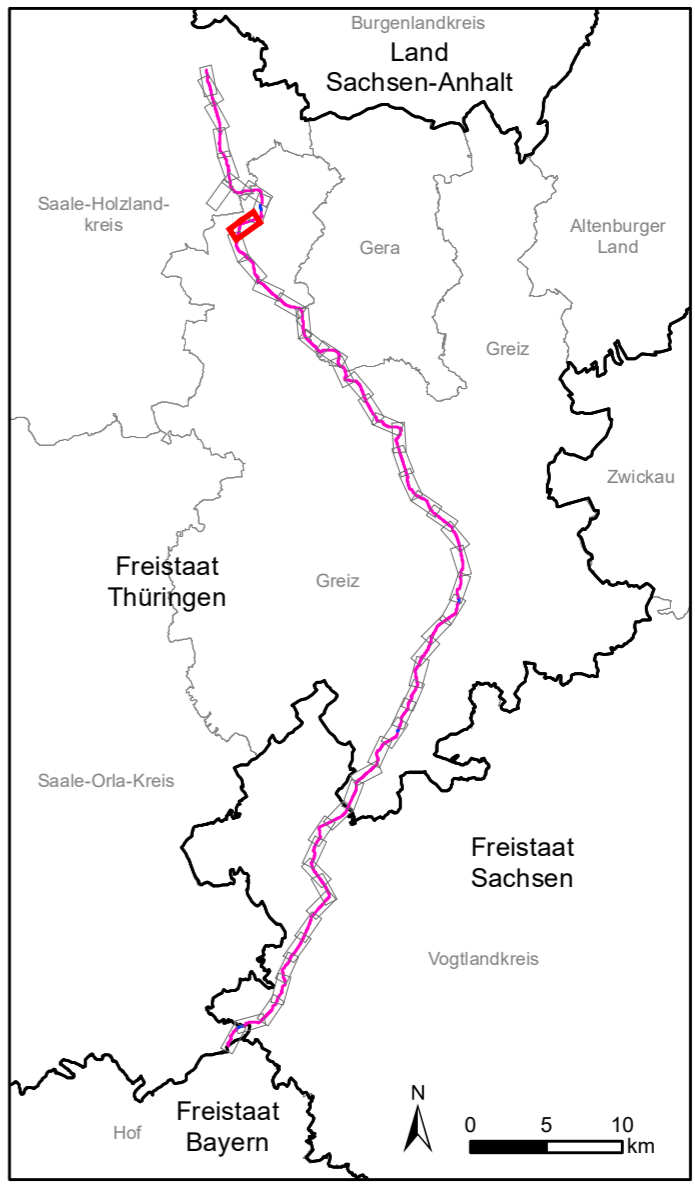
PLANÄNDERUNG II

- Änderung / Ergänzung von Flächenobjekten (Strichstärke objektabhängig)
- Änderung / Ergänzung von Linienobjekten (Typ, Strichstärke objektabhängig)
- Änderung oder Ergänzung von Texten oder Zahlen
- Änderung oder Ergänzung von anderen Zeichnungsobjekten (Beispiel)

Technische Planung

- Trassenachse
- geschlossene Querung
- Kabelschutzhohr V5
- Kabelschutzhohr V5a
- dauerhafte anlagebedingte Flächeninanspruchnahme einschließlich Schutzstreifen
- Trassenmarkierung
- Oberflurschrank
- Schutzstreifen
- Kabelmonitoringstation (KMS)
- Kabelabschnittsstation (KAS)
- temporäre Flächeninanspruchnahme
- Baufeld
- Bodenmanagementfläche
- Rohrauslegungsfläche außerhalb des Baufeldes
- Abtrommelplatz (mit Bezeichnung)
- temporäre Grundwasserhaltung
- Einleitstelle am Gewässer / Startpunkt des Einleitbereichs bei flächiger Versickerung (mit Bezeichnung)
- E - Einleitung, B - Abschnitt
- 46.3 - Nummer der Einleitung
- Absenkrechtheit (Begrenzungslinie mit Absenkung s=0,2 m)
- Fläche zur Wasserableitung
- Wegekonzept (Bauphase)
- Ausbaufäche Wegekonzept (mit Bezeichnung)
- BO_A_001 Bezeichnung Ausweichbucht
- BO_PA_001 Bezeichnung punktueller Ausbau
- BO_WA_001 Bezeichnung unbefestigter Flächen
- BO_Z_001 Bezeichnung Baustellenzufahrt
- Wegstrecke (Planfeststellung) (mit Bezeichnung)
- BO_W_001 Bezeichnung Wegstrecke
- Nachrichtlich
- 5/309 Flurstück (mit Flurstücksnummer)
- km 0,0 Stationierung der Trasse
- km 0,0 Stationierung des Wegekonzepts
- Blattschnitt


Gesamtübersicht Abschnitt B



Datenquellen: siehe Unterlage Teil M
Referenzsystem: ETRS 1989 UTM Zone N32, Projektion: Transverse Mercator, Datum: ETRS 1989


Das Vorhaben Nr. 5 im SuedOstLink ist von der Europäischen Union gefördert; sie haftet nicht für die Inhalte.

Kofinanziert von der Fazilität „Connecting Europe“ der Europäischen Union



50hertz
| Elia Group

SuedOstLink
- BBPIG Vorhaben Nr. 5 und 5a -
Abschnitt B
Thüringen / Sachsen
Unterlage gemäß § 76 Abs. 3 VwVfG



FUGRO
SUEDOSTLINK
Baustellenmanagement

02	28.05.2025	PLANÄNDERUNG II	ASa/SZu	RHi
01	27.03.2023	Erstellung freigegebene Version für Unterlage nach §21 NABEG	ASa	RHi
Version	Datum	Inhalt / Art der Änderung	Erstellt	Geprüft

Anlage K 4.1
Waldbestand und Waldinanspruchnahme
PLANÄNDERUNG II

Vorhabenträger:




50hertz
| Elia Group

50Hertz Transmission GmbH
Heidestraße 2
10557 Berlin


BNNetzA:

Festgestellt nach § 24 NABEG

Bonn, den 19.12.25

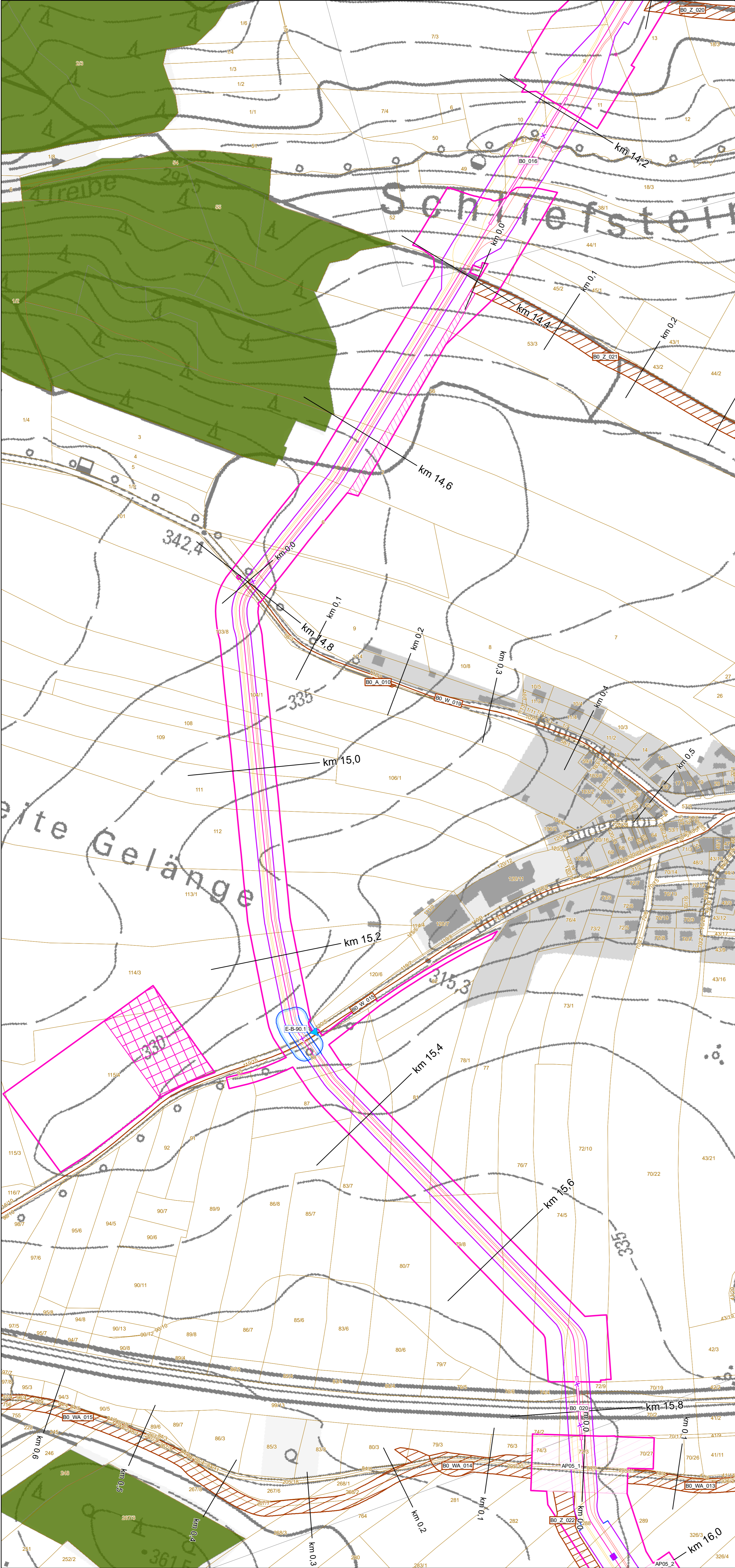


Auftragnehmer / Planersteller:



Fugro Germany Land GmbH
Wolfener Str. 36
12681 Berlin

Blattgröße: A1	Maßstab: 1 : 2.000
Gezeichnet: ASa/SZu	Status: F
Bearbeitet: ASa	Stand: 28.05.2025
Geprüft: RHi	Blatt-Nr.: 9



Waldinanspruchnahme

- Kahlschläge nach ThürWaldG
- Kahlschläge nach SächsWaldG
- Wald nach ThürWaldG/SächsWaldG
- Holzboden
- Nichtholzboden

PLANÄNDERUNG II

- Änderung / Ergänzung von Flächenobjekten (Strichstärke objektabhängig)
- Änderung / Ergänzung von Linienobjekten (Typ, Strichstärke objektabhängig)
- Text
- Änderung oder Ergänzung von Texten oder Zahlen
- Änderung oder Ergänzung von anderen Zeichnungsobjekten (Beispiel)

Technische Planung

Erdkabel

- Trassenachse
- geschlossene Querung
- Kabelschutzhohr V5
- Kabelschutzhohr V5a

dauerhafte anlagebedingte Flächeninanspruchnahme einschließlich Schutzstreifen

- Trassenmarkierung
- Oberflurschrank
- Schutzstreifen
- Kabelmonitoringstation (KMS)
- Kabelabschnittsstation (KAS)

temporäre Flächeninanspruchnahme

- Baufeld
- Bodenmanagementfläche
- Rohrauslegungsfläche außerhalb des Baufeldes
- Abtrommelplatz (mit Bezeichnung)

temporäre Grundwasserhaltung

- Einleitstelle am Gewässer / Startpunkt des Einleitbereichs bei flächiger Versickerung (mit Bezeichnung)
- E - Einleitung, B - Abschnitt
- 46.3 - Nummer der Einleitung

- Absenkrechweite (Begrenzungslinie mit Absenkung s=0,2 m)
- Fläche zur Wasserableitung

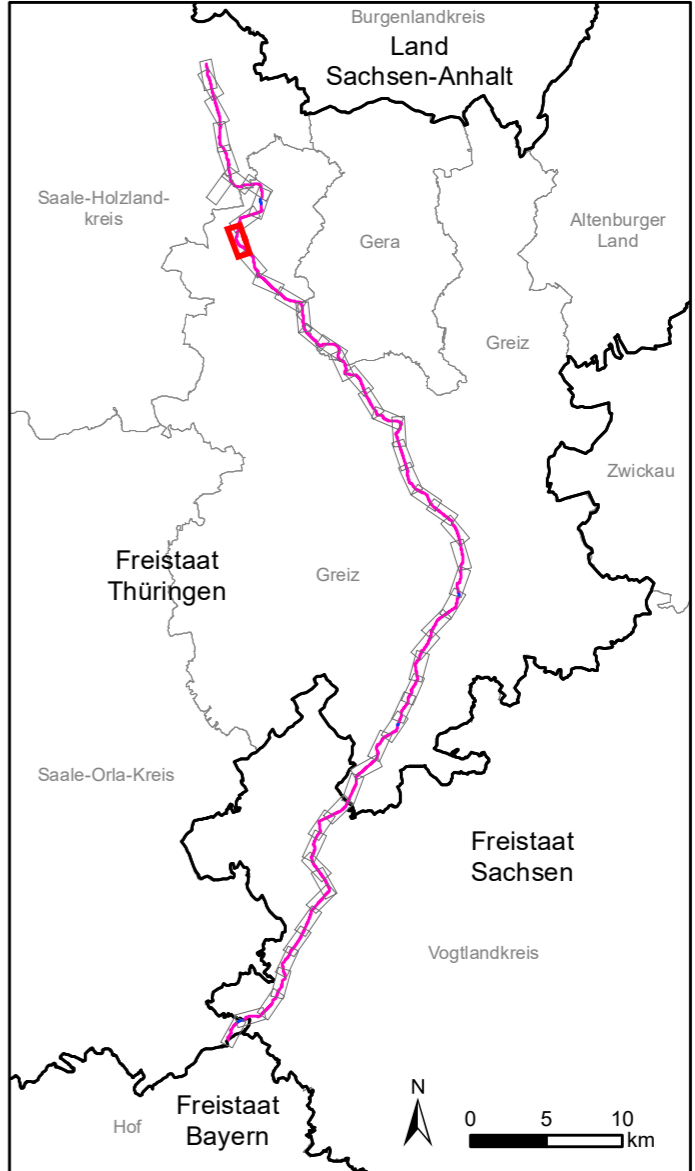
Wegekonzept (Bauphase)

- Ausbaufähige Wegekonzept (mit Bezeichnung)
- BO_A_001 Bezeichnung Ausweichbucht
- BO_PA_001 Bezeichnung punktueller Ausbau
- BO_WA_001 Bezeichnung unbefestigter Flächen
- BO_Z_001 Bezeichnung Baustellenzufahrt
- Wegstrecke (Planfeststellung) (mit Bezeichnung)
- BO_W_001 Bezeichnung Wegstrecke

Nachrichtlich

- 5/309 Flurstück (mit Flurstücksnummer)
- km 0,8 Stationierung der Trasse
- km 0,8 Stationierung des Wegekonzepts
- Blattschnitt

Gesamtübersicht Abschnitt B



Datenquellen: siehe Unterlage Teil M
Referenzsystem: ETRS 1989 UTM Zone N32, Projektion: Transverse Mercator, Datum: ETRS 1989

Das Vorhaben Nr. 5 im SuedOstLink ist von der Europäischen Union gefördert; sie haftet nicht für die Inhalte.

Kofinanziert von der Fazilität „Connecting Europe“ der Europäischen Union



SuedOstLink
- BBPIG Vorhaben Nr. 5 und 5a -
Abschnitt B
Thüringen / Sachsen
Unterlage gemäß § 76 Abs. 3 VwVfG



02	28.05.2025	PLANÄNDERUNG II	ASa/SZu	RHi	
01	27.03.2023	Erstellung freigegebene Version für Unterlage nach §21 NABEG	ASa	RHi	
Version	Datum	Inhalt / Art der Änderung	Erstellt	Geprüft	

Anlage K 4.1
Waldbestand und Waldinanspruchnahme
PLANÄNDERUNG II

Vorhabenträger:




50Hertz Transmission GmbH
Heidestraße 2
10557 Berlin

BNetzA:

Festgestellt nach § 24 NABEG

Bonn, den 19.12.25



Auftragnehmer / Planersteller:



Fugro Germany Land GmbH
Wolfener Str. 36
12681 Berlin

Blattgröße: A1

Maßstab: 1 : 2.000

Gezeichnet: ASa/SZu

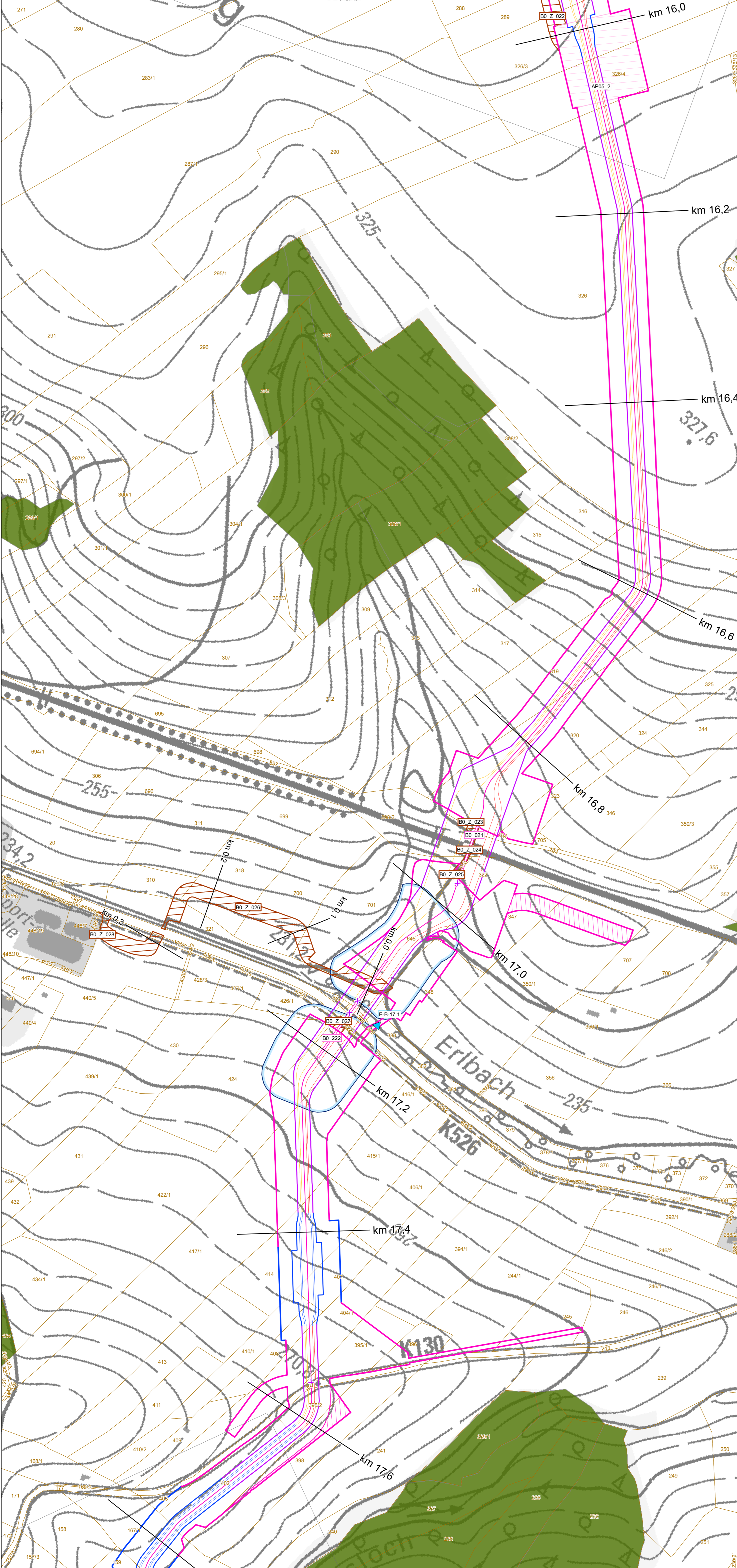
Status: F

Bearbeitet: ASa

Stand: 28.05.2025

Geprüft: RHi

Blatt-Nr.: 10



Waldinanspruchnahme

- Kahlschläge nach ThürWaldG
- Kahlschläge nach SächsWaldG
- Wald nach ThürWaldG/SächsWaldG
- Holzboden
- Nichtholzboden

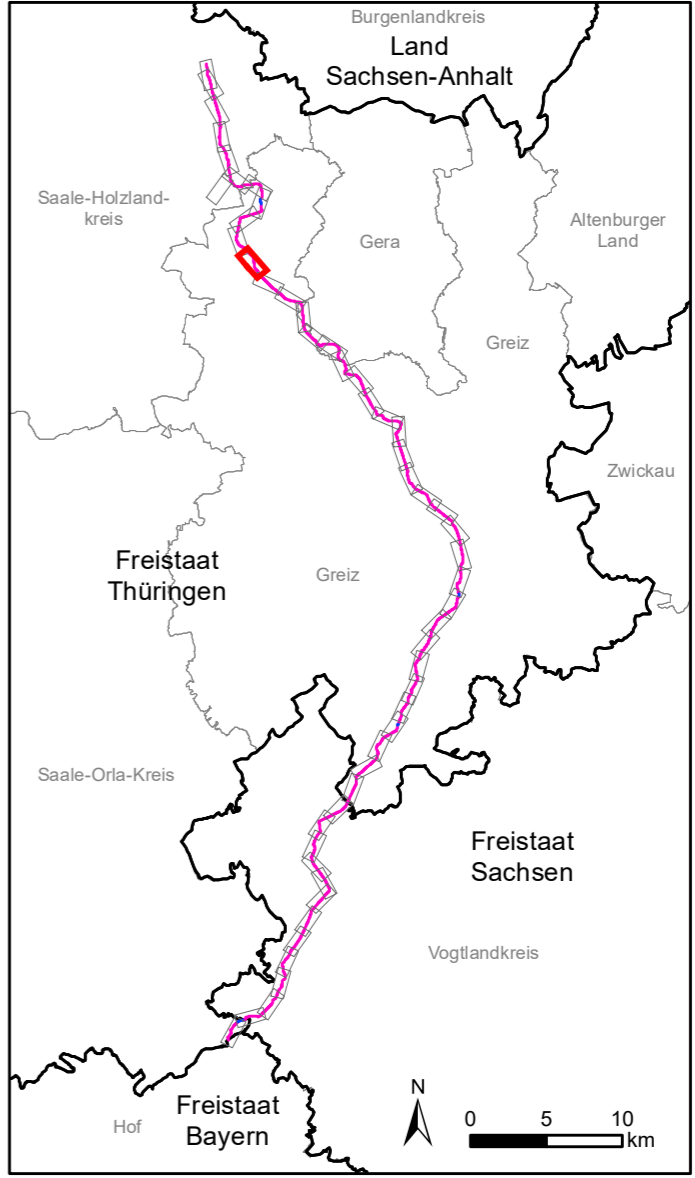
PLANÄNDERUNG II

- Änderung / Ergänzung von Flächenobjekten (Strichstärke objektabhängig)
- Änderung / Ergänzung von Linienobjekten (Typ, Strichstärke objektabhängig)
- Änderung oder Ergänzung von Texten oder Zahlen
- Änderung oder Ergänzung von anderen Zeichnungsobjekten (Beispiel)

Technische Planung

- Trassenachse
- geschlossene Querung
- Kabelschutzrohr V5
- Kabelschutzrohr V5a
- dauerhafte anlagebedingte Flächeninanspruchnahme einschließlich Schutzstreifen
- Trassenmarkierung
- Oberflurschrank
- Schutzstreifen
- Kabelmonitoringstation (KMS)
- Kabelabschnittsstation (KAS)
- temporäre Flächeninanspruchnahme
- Baufeld
- Bodenmanagementfläche
- Rohrauslegungsfläche außerhalb des Baufeldes
- Abtrommelplatz (mit Bezeichnung)
- temporäre Grundwasserhaltung
- Einleitstelle am Gewässer / Startpunkt des Einleitbereichs bei flächiger Versickerung (mit Bezeichnung)
- E - Einleitung, B - Abschnitt 46.3 - Nummer der Einleitung
- Absenkrechtheite (Begrenzungslinie mit Absenkung s=0,2 m)
- Fläche zur Wasserableitung
- Wegekonzept (Bauphase)
- Ausbaufäche Wegekonzept (mit Bezeichnung)
- Bezeichnung Ausweichbucht
- Bezeichnung punktueller Ausbau
- Bezeichnung unbefestigter Flächen
- Bezeichnung Baustellenzufahrt
- Wegstrecke (Planfeststellung) (mit Bezeichnung)
- Bezeichnung Wegstrecke
- Nachrichtlich
- Flurstück (mit Flurstücksnummer)
- km 0,5 Stationierung der Trasse
- km 0,5 Stationierung des Wegekonzepts
- Blattschnitt

Gesamtübersicht Abschnitt B



Datenquellen: siehe Unterlage Teil M

Referenzsystem: ETRS 1989 UTM Zone N32, Projektion: Transverse Mercator, Datum: ETRS 1989

Das Vorhaben Nr. 5 im SuedOstLink ist von der Europäischen Union gefördert; sie haftet nicht für die Inhalte.

Kofinanziert von der Fazilität „Connecting Europe“ der Europäischen Union



SuedOstLink
- BBPIG Vorhaben Nr. 5 und 5a -
Abschnitt B
Thüringen / Sachsen
Unterlage gemäß § 76 Abs. 3 VwVfG



Version	Datum	Inhalt / Art der Änderung	Erstellt	Geprüft
02	28.05.2025	PLANÄNDERUNG II	ASa/SZu	RHi
01	27.03.2023	Erstellung freigegebene Version für Unterlage nach §21 NABEG	ASa	RHi

Anlage K 4.1
Waldbestand und Waldinanspruchnahme
PLANÄNDERUNG II

Vorhabenträger:




50Hertz Transmission GmbH
Heidestraße 2
10557 Berlin

BNZetA:

Festgestellt nach § 24 NABEG

Bonn, den 19.12.25



Auftragnehmer / Planersteller:



Fugro Germany Land GmbH
Wolfener Str. 36
12681 Berlin

Blattgröße: A1

Maßstab: 1 : 2.000

Gezeichnet: ASa/SZu

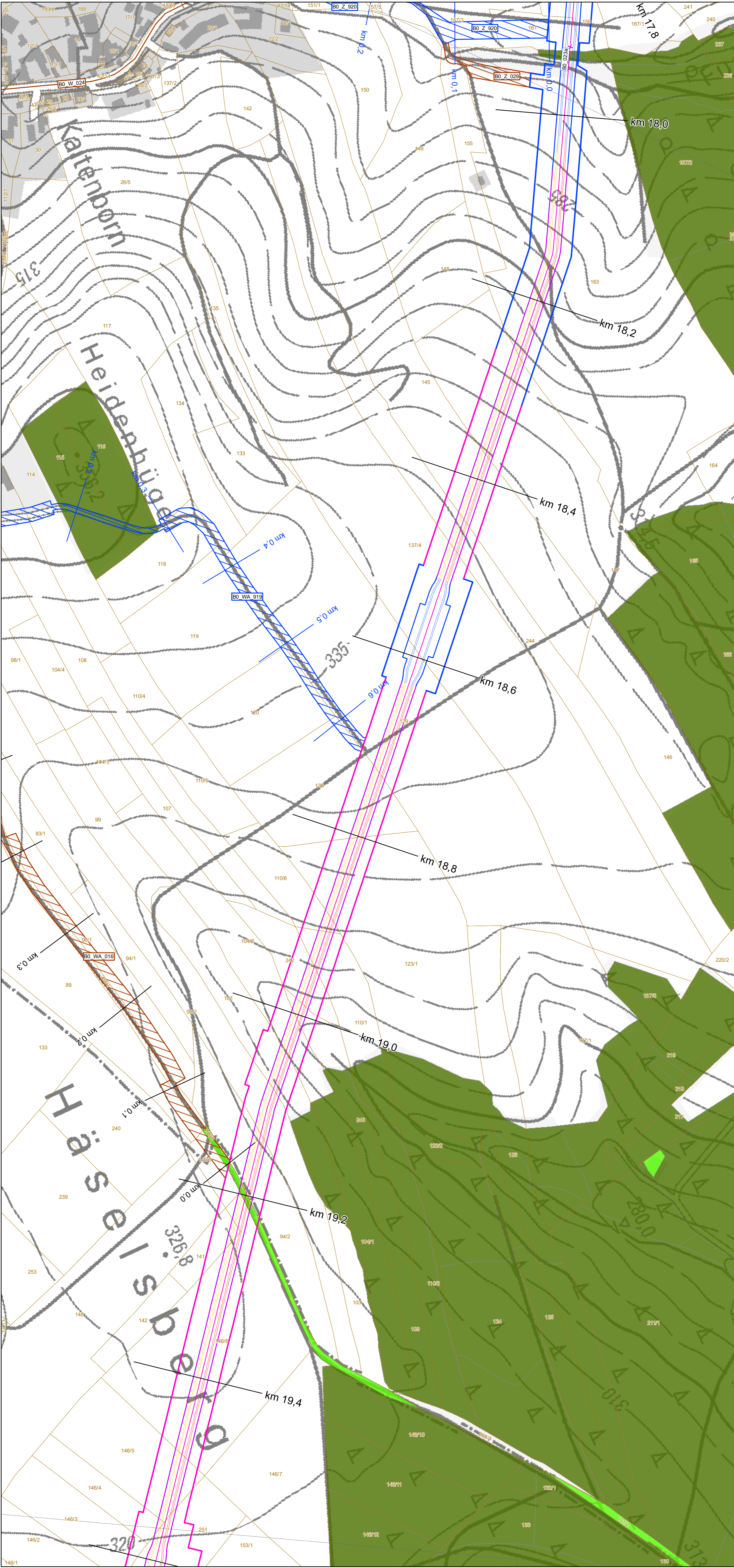
Status: F

Bearbeitet: ASa

Stand: 28.05.2025

Geprüft: RHi

Blatt-Nr.: 11



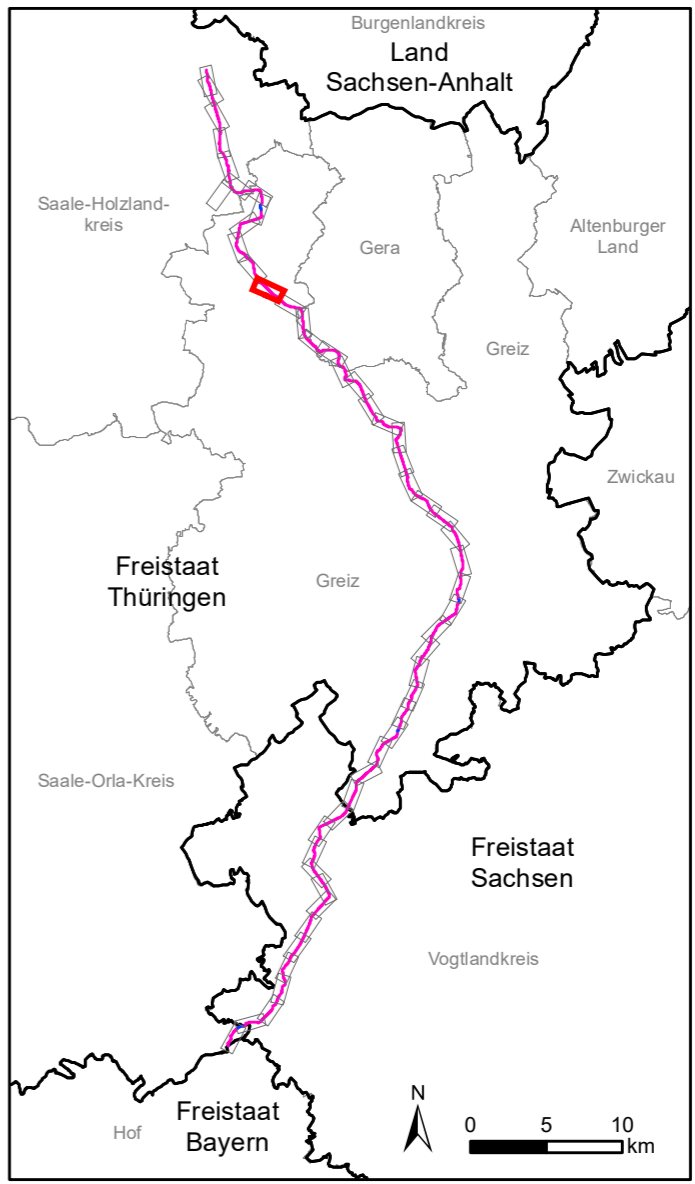
Waldinanspruchnahme

- Kahlschläge nach ThürWaldG
 - Kahlschläge nach SächsWaldG
 - Wald nach ThürWaldG/SächsWaldG
 - Holzboden
 - Nichtholzboden
- PLANÄNDERUNG II**
- Änderung / Ergänzung von Flächenobjekten (Strichstärke objektabhängig)
 - Änderung / Ergänzung von Linienobjekten (Typ, Strichstärke objektabhängig)
 - Text: Änderung oder Ergänzung von Texten oder Zahlen
 - Änderung oder Ergänzung von anderen Zeichnungsobjekten (Beispiel)

Technische Planung


- Erdkabel**
- Trassenachse
 - geschlossene Quering
 - Kabelschutzrohr V5
 - Kabelschutzrohr V5a
- dauerhafte anlagebedingte Flächeninanspruchnahme einschließlich Schutzstreifen**
- Trassenmarkierung
 - Oberflurschrank
 - Schutzstreifen
 - Kabelmonitoringstation (KMS)
 - Kabelabschnittsstation (KAS)
- temporäre Flächeninanspruchnahme**
- Baufeld
 - Bodenmanagementfläche
 - Rohrauslegungsfläche außerhalb des Baufeldes
 - Abtrommelplatz (mit Bezeichnung)
 - AP14
- temporäre Grundwasserhaltung**
- Einleitstelle am Gewässer / Startpunkt des Einleitbereichs bei flächiger Versickerung (mit Bezeichnung)
E - Einleitung, B - Abschnitt
46.3 - Nummer der Einleitung
 - Absenkrechtheit (Begrenzungslinie mit Absenkung s=0,2 m)
 - Fläche zur Wasserableitung
- Wegekonzept (Bauphase)**
- Ausbaufähige Wegekonzept (mit Bezeichnung)
 - BO_A_001: Bezeichnung Ausweichbucht
 - BO_PA_001: Bezeichnung punktueller Ausbau
 - BO_WA_001: Bezeichnung unbefestigter Flächen
 - BO_Z_001: Bezeichnung Baustellenzufahrt
 - Wegstrecke (Planfeststellung) (mit Bezeichnung)
 - BO_W_001: Bezeichnung Wegstrecke
- Nachrichtlich**
- 5/309: Flurstück (mit Flurstücksnummer)
 - km 0,8: Stationierung der Trasse
 - km 0,8: Stationierung des Wegekonzepts
 - Blattschnitt

Gesamtübersicht Abschnitt B




Datenquellen: siehe Unterlage Teil M
Referenzsystem: ETRS 1989 UTM Zone N32, Projektion: Transverse Mercator, Datum: ETRS 1989

Das Vorhaben Nr. 5 im SuedOstLink ist von der Europäischen Union gefördert; sie haftet nicht für die Inhalte.
Kofinanziert von der Fazilität „Connecting Europe“ der Europäischen Union



50hertz
| Elia Group

SuedOstLink
- BBPIG Vorhaben Nr. 5 und 5a -
Abschnitt B
Thüringen / Sachsen
Unterlage gemäß § 76 Abs. 3 VwVfG



FUGRO
SUEDESTLINK
Baustellenmanagement

02	28.05.2025	PLANÄNDERUNG II	ASa/SZu	RHi	
01	27.03.2023	Erstellung freigegebene Version für Unterlage nach §21 NABEG	ASa	RHi	
Version	Datum	Inhalt / Art der Änderung	Erstellt	Geprüft	

Anlage K 4.1 Waldbestand und Waldinanspruchnahme PLANÄNDERUNG II

Vorhabenträger:



50hertz
| Elia Group

50Hertz Transmission GmbH
Heidestraße 2
10557 Berlin

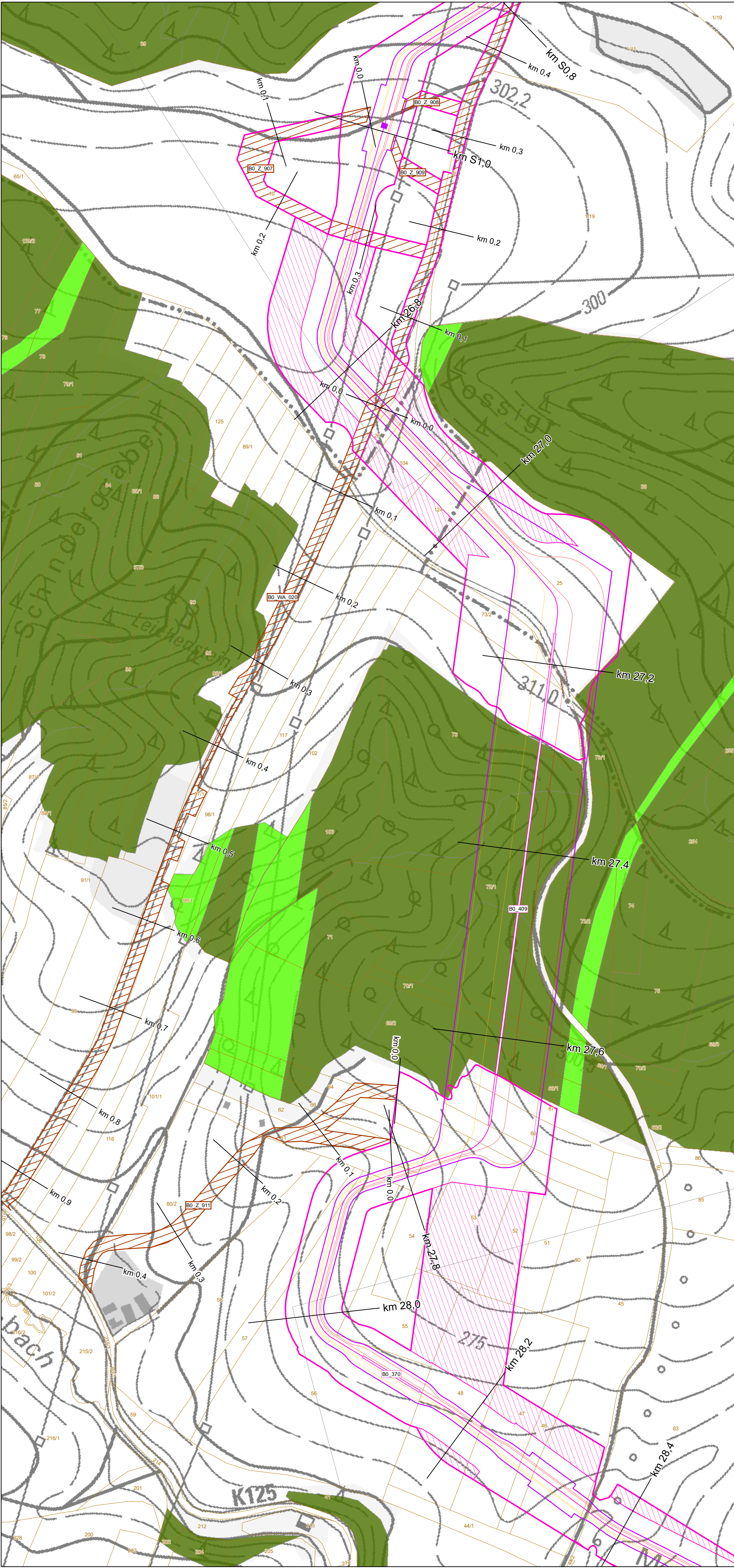
BNNetzA:

Festgestellt nach § 24 NABEG

Bonn, den 19.12.25



Auftragnehmer / Planersteller:	Blattgröße: A1	Maßstab: 1 : 2.000
 Fugro Germany Land GmbH Wolfener Str. 36 12681 Berlin	Gezeichnet: ASa/SZu	Status: F
	Bearbeitet: ASa	Stand: 28.05.2025
	Geprüft: RHi	Blatt-Nr.: 12



Waldinanspruchnahme

- Kahlschläge nach ThürWaldG
- Kahlschläge nach SächsWaldG
- Wald nach ThürWaldG/SächsWaldG
- Holzboden
- Nichtholzboden

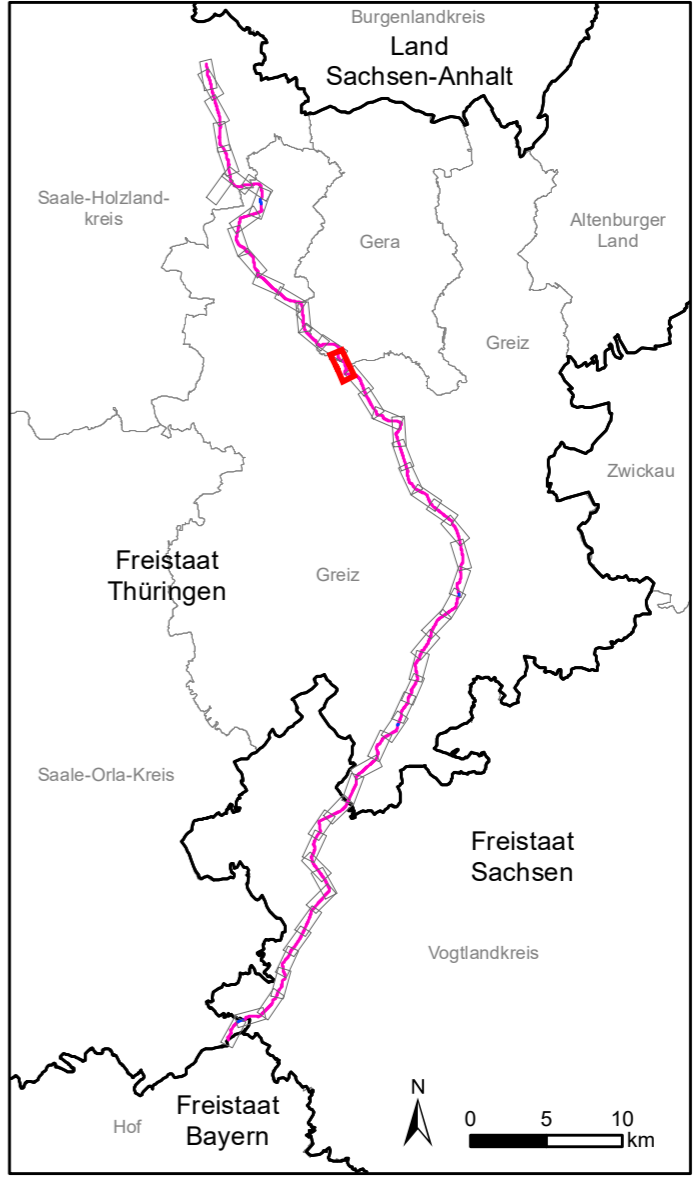
PLANÄNDERUNG II

- Änderung / Ergänzung von Flächenobjekten (Strichstärke objektabhängig)
- Änderung / Ergänzung von Linienobjekten (Typ, Strichstärke objektabhängig)
- Änderung oder Ergänzung von Texten oder Zahlen
- Änderung oder Ergänzung von anderen Zeichnungsobjekten (Beispiel)

Technische Planung

- Erdkabel
 - Trassenachse
 - geschlossene Querung
 - Kabelschutzhohr V5
 - Kabelschutzhohr V5a
- dauerhafte anlagebedingte Flächeninanspruchnahme einschließlich Schutzstreifen
 - Trassenmarkierung
 - Oberflurschrank
 - Schutzstreifen
 - Kabelmonitoringstation (KMS)
 - Kabelabschnittsstation (KAS)
- temporäre Flächeninanspruchnahme
 - Baufeld
 - Bodenmanagementfläche
 - Rohrauslegungsfläche außerhalb des Baufeldes
 - Abtrommelplatz (mit Bezeichnung)
- temporäre Grundwasserhaltung
 - Einleitstelle am Gewässer / Startpunkt des Einleitbereichs bei flächiger Versickerung (mit Bezeichnung)
 - E - Einleitung, B - Abschnitt
 - 46.3 - Nummer der Einleitung
 - Absenkrechweite (Begrenzungslinie mit Absenkung s=0,2 m)
 - Fläche zur Wasserableitung
- Wegekonzept (Bauphase)
 - Ausbaufäche Wegekonzept (mit Bezeichnung)
 - Bezeichnung Ausweichbucht
 - Bezeichnung punktueller Ausbau
 - Bezeichnung unbefestigter Flächen
 - Bezeichnung Baustellenzufahrt
 - Wegstrecke (Planfeststellung) (mit Bezeichnung)
 - Bezeichnung Wegstrecke
- Nachrichtlich
 - Flurstück (mit Flurstücksnummer)
 - km 0,8 Stationierung der Trasse
 - km 0,8 Stationierung des Wegekonzepts
 - Blattschnitt


Gesamtübersicht Abschnitt B




Datenquellen: siehe Unterlage Teil M
Referenzsystem: ETRS 1989 UTM Zone N32, Projektion: Transverse Mercator, Datum: ETRS 1989

Das Vorhaben Nr. 5 im SuedOstLink ist von der Europäischen Union gefördert; sie haftet nicht für die Inhalte.

**Kofinanziert von der Fazilität „Connecting Europe“ der Europäischen Union**

**50hertz**
| Elia Group

SuedOstLink
- BBPIG Vorhaben Nr. 5 und 5a -
Abschnitt B
Thüringen / Sachsen
Unterlage gemäß § 76 Abs. 3 VwVfG

**FUGRO**
SUEDOSTLINK
Baustellmanagement

Version	Datum	Inhalt / Art der Änderung	Erstellt	Geprüft
03	28.05.2025	PLANÄNDERUNG II	ASa/SZu	RHi
02	13.03.2024	DECKBLATT I	ASa/SZu	RHi
01	27.03.2023	Erstellung freigegebene Version für Unterlage nach §21 NABEG	ASa	RHi

Anlage K 4.1
Waldbestand und Waldinanspruchnahme
PLANÄNDERUNG II

Vorhabenträger:


**50hertz**
| Elia Group

50Hertz Transmission GmbH
Heidestraße 2
10557 Berlin

BNZETA:

Festgestellt nach § 24 NABEG

Bonn, den 13.12.25

Handwritten signature


Auftragnehmer / Planersteller:



Fugro Germany Land GmbH
Wolfener Str. 36
12681 Berlin

Blattgröße: A1

Maßstab: 1 : 2.000

Gezeichnet: ASa/SZu

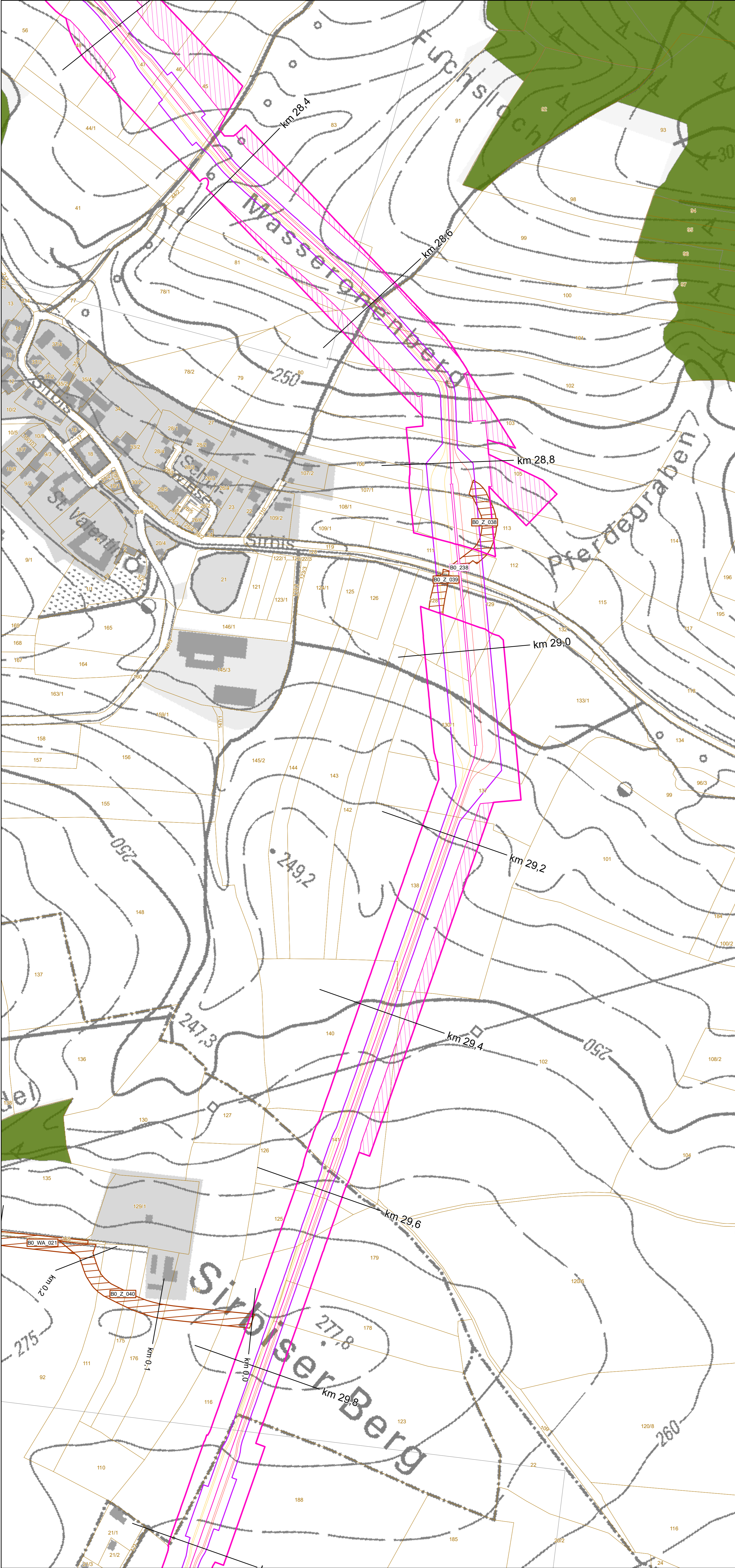
Status: F

Bearbeitet: ASa

Stand: 28.05.2025

Geprüft: RHi

Blatt-Nr.: 17



Waldinanspruchnahme

- Kahlschläge nach ThürWaldG
- Kahlschläge nach SächsWaldG
- Wald nach ThürWaldG/SächsWaldG
- Holzboden
- Nichtholzboden

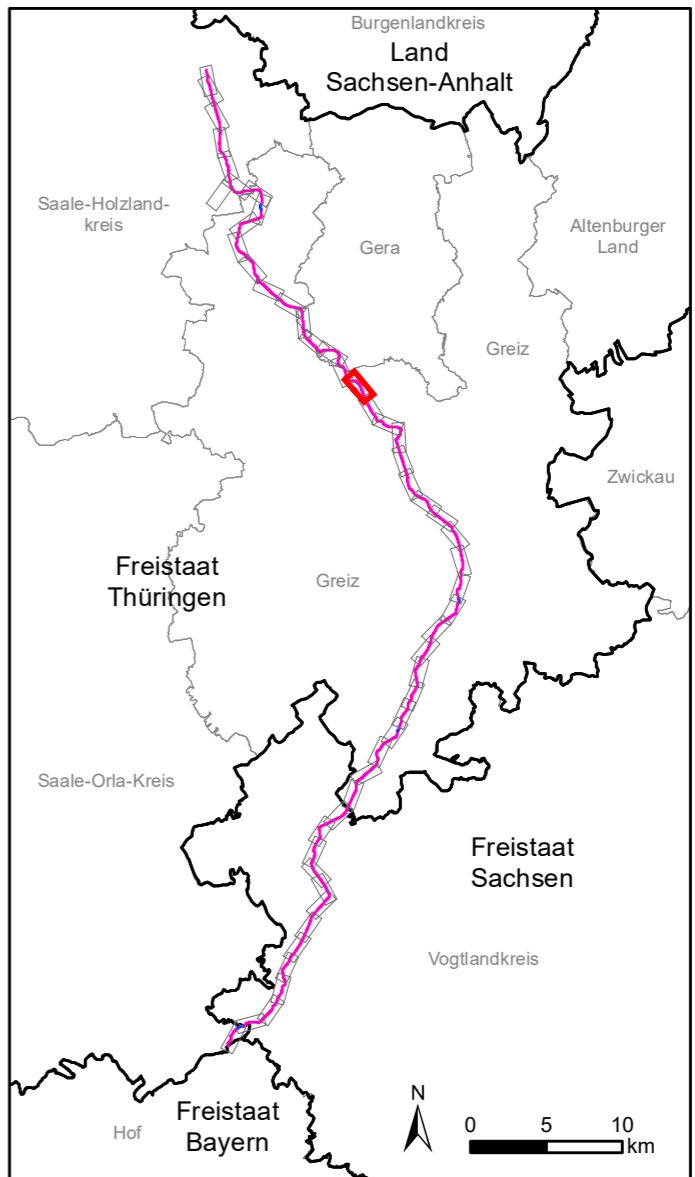
PLANÄNDERUNG II

- Änderung / Ergänzung von Flächenobjekten (Strichstärke objektabhängig)
- Änderung / Ergänzung von Linienobjekten (Typ, Strichstärke objektabhängig)
- Text Änderung oder Ergänzung von Texten oder Zahlen
- Änderung oder Ergänzung von anderen Zeichnungsobjekten (Beispiel)

Technische Planung


- Erdkabel
 - Trassenachse
 - geschlossene Querung
 - Kabelschutzhohr V5
 - Kabelschutzhohr V5a
- dauerhafte anlagebedingte Flächeninanspruchnahme einschließlich Schutzstreifen
 - Trassenmarkierung
 - Oberflurschrank
 - Schutzstreifen
 - Kabelmonitoringstation (KMS)
 - Kabelabschnittsstation (KAS)
- temporäre Flächeninanspruchnahme
 - Baufeld
 - Bodenmanagementfläche
 - Rohrauslegungsfläche außerhalb des Baufeldes
 - Abtrommelplatz (mit Bezeichnung)
 - AP14
- temporäre Grundwasserhaltung
 - Einleitstelle am Gewässer / Startpunkt des Einleitbereichs bei flächiger Versickerung (mit Bezeichnung)
 - E - Einleitung, B - Abschnitt
 - 46.3 - Nummer der Einleitung
 - Absenkrechtheit (Begrenzungslinie mit Absenkung s=0,2 m)
 - Fläche zur Wasserableitung
- Wegekonzept (Bauphase)
 - Ausbaufähige Wegekonzept (mit Bezeichnung)
 - BO_A_001 Bezeichnung Ausweichbucht
 - BO_PA_001 Bezeichnung punktueller Ausbau
 - BO_WA_001 Bezeichnung unbefestigter Flächen
 - BO_Z_001 Bezeichnung Baustellenzufahrt
 - Wegstrecke (Planfeststellung) (mit Bezeichnung)
 - BO_W_001 Bezeichnung Wegstrecke
- Nachrichtlich
 - 5/309 Flurstück (mit Flurstücksnummer)
 - km 0,8 Stationierung der Trasse
 - km 0,8 Stationierung des Wegekonzepts
 - Blattschnitt

Gesamtübersicht Abschnitt B




Datenquellen: siehe Unterlage Teil M
Referenzsystem: ETRS 1989 UTM Zone N32, Projektion: Transverse Mercator, Datum: ETRS 1989

Das Vorhaben Nr. 5 im SuedOstLink ist von der Europäischen Union gefördert; sie haftet nicht für die Inhalte.
Kofinanziert von der Fazilität „Connecting Europe“ der Europäischen Union



50hertz
| Elia Group

SuedOstLink
- BBPIG Vorhaben Nr. 5 und 5a -
Abschnitt B
Thüringen / Sachsen
Unterlage gemäß § 76 Abs. 3 VwVfG



FUGRO
SUEOStLINK
Baustellenmanagement

02	28.05.2025	PLANÄNDERUNG II		ASa/SZu	RHi
01	27.03.2023	Erstellung freigegebene Version für Unterlage nach §21 NABEG		ASa	RHi
Version	Datum	Inhalt / Art der Änderung		Erstellt	Geprüft

Anlage K 4.1
Waldbestand und Waldinanspruchnahme
PLANÄNDERUNG II

Vorhabenträger:



50hertz
| Elia Group

50Hertz Transmission GmbH
Heidestraße 2
10557 Berlin

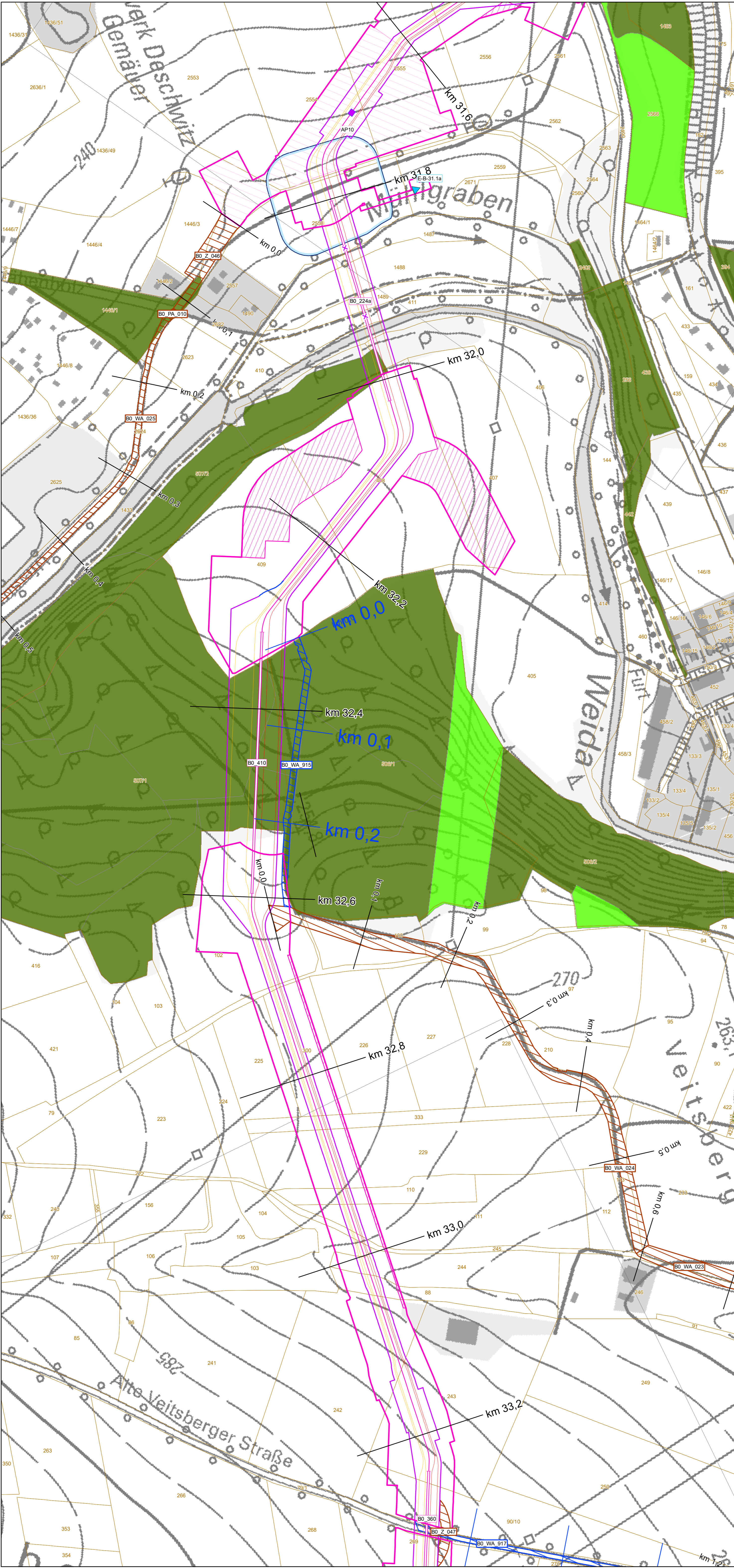
BNetzA:

Festgestellt nach § 24 NABEG

Bonn, den 19.12.25



Auftragnehmer / Planersteller:	Blattgröße: A1	Maßstab: 1 : 2.000
 Fugro Germany Land GmbH Wolfener Str. 36 12681 Berlin	Gezeichnet: ASa/SZu	Status: F
	Bearbeitet: ASa	Stand: 28.05.2025
	Geprüft: RHi	Blatt-Nr.: 18



Waldinanspruchnahme

- Kahlschläge nach ThürWaldG
- Kahlschläge nach SachsWaldG
- Wald nach ThürWaldG/SachsWaldG
- Holzboden
- Nichtholzboden

PLANÄNDERUNG II

- Änderung / Ergänzung von Flächen-objekten (Strichstärke objektabhängig)
- Änderung / Ergänzung von Linien-objekten (Typ, Strichstärke objektabhängig)
- Änderung oder Ergänzung von Texten oder Zahlen
- Änderung oder Ergänzung von anderen Zeichnungsobjekten (Beispiel)

Text

Technische Planung

Erdkabel

- Trassenachse
- geschlossene Querung
- Kabelschutzhohr V5
- Kabelschutzhohr V5a

dauerhafte anlagebedingte Flächeninanspruchnahme einschließlich Schutzstreifen

- Trassenmarkierung
- Oberflurschrank
- Schutzstreifen
- Kabelmonitoringstation (KMS)
- Kabelabschnittsstation (KAS)

temporäre Flächeninanspruchnahme

- Baufeld
- Bodenmanagementfläche
- Rohrauslegungsfläche außerhalb des Baufeldes
- Abtrollmoleplatz (mit Bezeichnung)
- AP14

temporäre Grundwasserhaltung

- Einleitstelle am Gewässer / Startpunkt des Einleitbereichs bei flächiger Versickerung (mit Bezeichnung)
- E - Einleitung, B - Abschnitt
- 46.3 - Nummer der Einleitung

- Absenkrechtheite (Begrenzungslinie mit Absenkung s=0,2 m)
- Fläche zur Wasserableitung

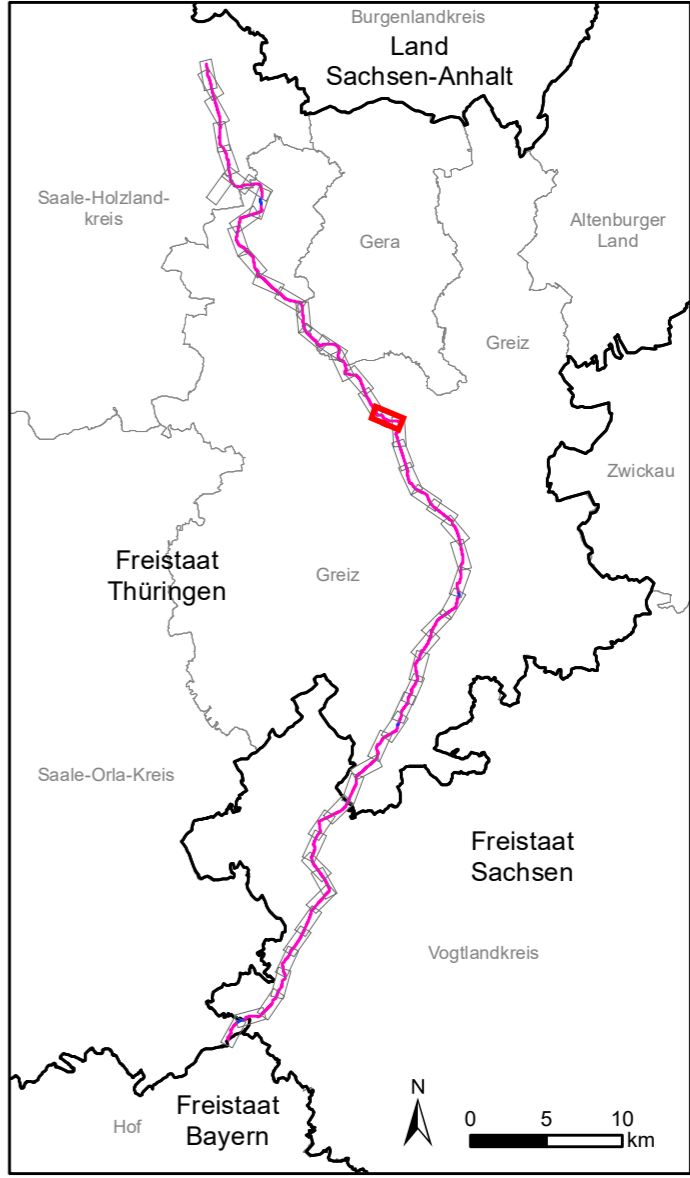
Wegekonzept (Bauphase)

- Ausbaufähige Wegekonzept (mit Bezeichnung)
- BO_A 001 Bezeichnung Ausweichbucht
- BO_PA 001 Bezeichnung punktueller Ausbau
- BO_WA 001 Bezeichnung unbefestigter Flächen
- BO_Z 001 Bezeichnung Baustellenzufahrt
- Wegstrecke (Planfeststellung) (mit Bezeichnung)
- BO_W 001 Bezeichnung Wegstrecke

Nachrichtlich

- 5/309 Flurstück (mit Flurstücksnummer)
- km 0,0 Stationierung der Trasse
- km 0,0 Stationierung des Wegekonzepts
- Blattschnitt

Gesamtübersicht Abschnitt B




Datenquellen: siehe Unterlage Teil M

Referenzsystem: ETRS 1989 UTM Zone N32, Projektion: Transverse Mercator, Datum: ETRS 1989


Das Vorhaben Nr. 5 im SuedOstLink ist von der Europäischen Union gefördert; sie haftet nicht für die Inhalte.

Kofinanziert von der Fazilität „Connecting Europe“ der Europäischen Union



50hertz
| Elia Group

SuedOstLink
- BBPIG Vorhaben Nr. 5 und 5a -
Abschnitt B
Thüringen / Sachsen
Unterlage gemäß § 76 Abs. 3 VwVfG



FUGRO
SUEOOSTLINK
Baustellenmanagement

Vers.	Datum	Inhalt / Art der Änderung	Erstellt	Geprüft
02	28.05.2025	PLANÄNDERUNG II	ASa/SZu	RHi
01	27.03.2023	Erstellung freigegebene Version für Unterlage nach §21 NABEG	ASa	RHi

Anlage K 4.1
Waldbestand und Waldinanspruchnahme
PLANÄNDERUNG II

Vorhabenträger:




50hertz
| Elia Group

50Hertz Transmission GmbH
Heidestraße 2
10557 Berlin

BNZetA:

Festgestellt nach § 24 NABEG

Bonn, den 19.12.25



Auftragnehmer / Planersteller:



Fugro Germany Land GmbH
Wolfener Str. 36
12681 Berlin

Blattgröße: A1

Maßstab: 1 : 2.000

Gezeichnet: ASa/SZu

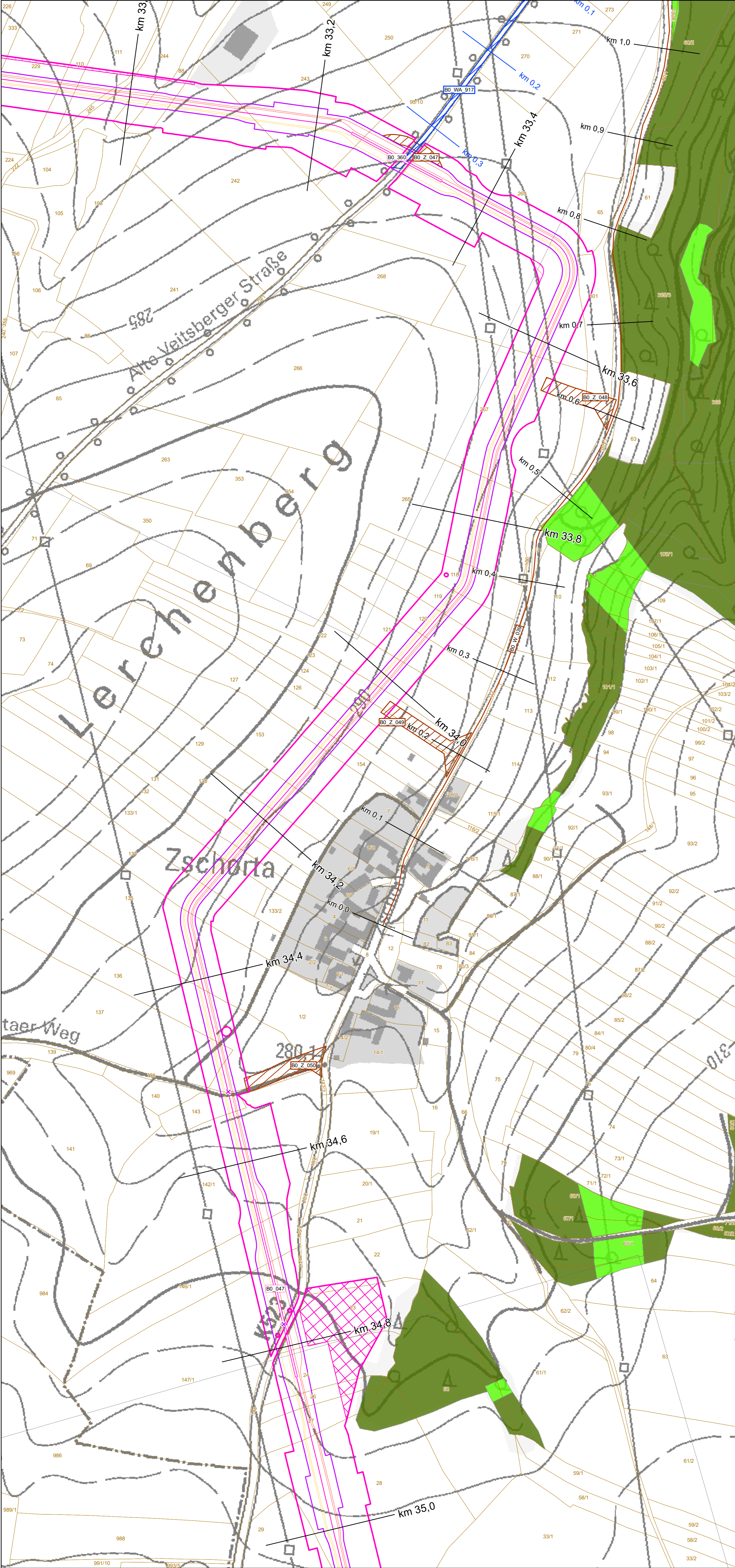
Status: F

Bearbeitet: ASa

Stand: 28.05.2025

Geprüft: RHi

Blatt-Nr.: 20



Waldinanspruchnahme

- Kahlschläge nach ThürWaldG
- Kahlschläge nach SächsWaldG
- Wald nach ThürWaldG/SächsWaldG
- Holzboden
- Nichtholzboden

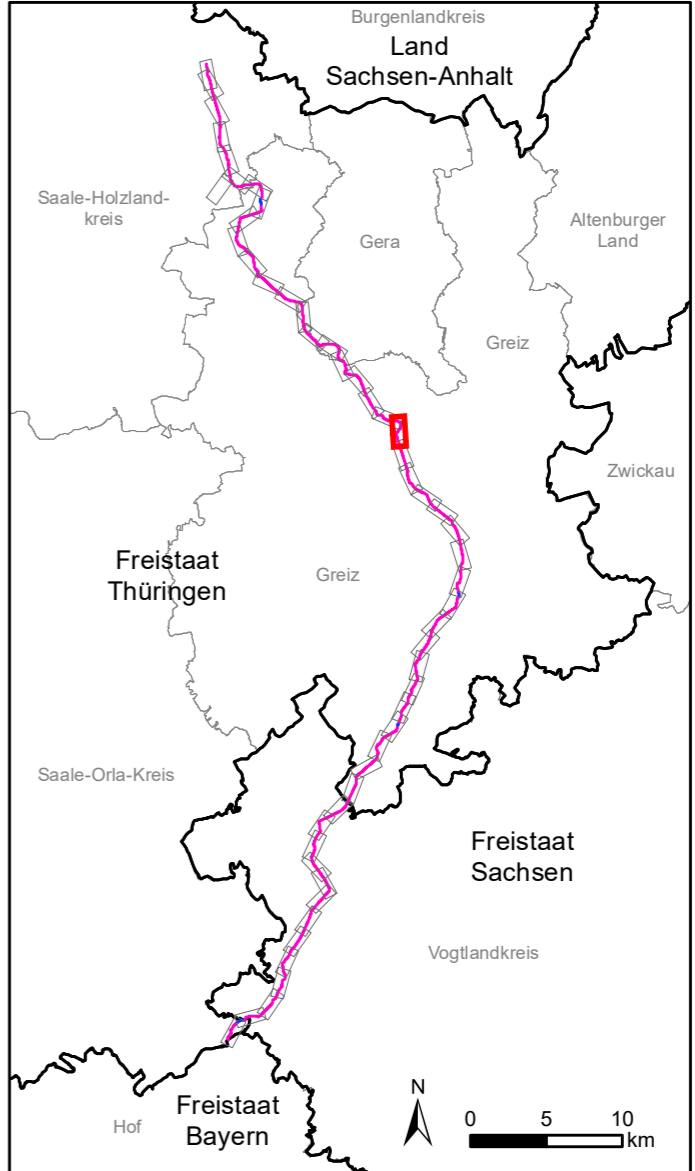
PLANÄNDERUNG II

- Änderung / Ergänzung von Flächenobjekten (Strichstärke objektabhängig)
- Änderung / Ergänzung von Linienobjekten (Typ, Strichstärke objektabhängig)
- Änderung oder Ergänzung von Texten oder Zahlen
- Änderung oder Ergänzung von anderen Zeichnungsobjekten (Beispiel)

Technische Planung

- Trassenachse
- geschlossene Querung
- Kabelschutzhohr V5
- Kabelschutzhohr V5a
- dauerhafte anlagebedingte Flächeninanspruchnahme einschließlich Schutzstreifen
- Trassenmarkierung
- Oberflurschrank
- Schutzstreifen
- Kabelmonitoringstation (KMS)
- Kabelabschnittsstation (KAS)
- temporäre Flächeninanspruchnahme
- Baufeld
- Bodenmanagementfläche
- Rohrauslegungsfläche außerhalb des Baufeldes
- Abtrommelplatz (mit Bezeichnung)
- AP14
- temporäre Grundwasserhaltung
- Einleitstelle am Gewässer / Startpunkt des Einleitbereichs bei flächiger Versickerung (mit Bezeichnung)
- E - Einleitung, B - Abschnitt
- 46.3 - Nummer der Einleitung
- Absenkrechweite (Begrenzungslinie mit Absenkung s=0,2 m)
- Fläche zur Wasserableitung
- Wegekonzept (Bauphase)
- Ausbaufläche Wegekonzept (mit Bezeichnung)
- BO_A_001 Bezeichnung Ausweichbucht
- BO_PA_001 Bezeichnung punktueller Ausbau
- BO_WA_001 Bezeichnung unbefestigter Flächen
- BO_Z_001 Bezeichnung Baustellenzufahrt
- Wegstrecke (Planfeststellung) (mit Bezeichnung)
- BO_W_001 Bezeichnung Wegstrecke
- Nachrichtlich
- 5/309 Flurstück (mit Flurstücksnummer)
- km 0,8 Stationierung der Trasse
- km 0,8 Stationierung des Wegekonzepts
- Blattschnitt


Gesamtübersicht Abschnitt B



Datenquellen: siehe Unterlage Teil M
Referenzsystem: ETRS 1989 UTM Zone N32, Projektion: Transverse Mercator, Datum: ETRS 1989


Das Vorhaben Nr. 5 im SuedOstLink ist von der Europäischen Union gefördert; sie haftet nicht für die Inhalte.

Kofinanziert von der Fazilität „Connecting Europe“ der Europäischen Union



50hertz
| Elia Group

SuedOstLink
- BBPIG Vorhaben Nr. 5 und 5a -
Abschnitt B
Thüringen / Sachsen
Unterlage gemäß § 76 Abs. 3 VwVfG



FUGRO
SUEDESTLINK
Baustellmanagement

02	28.05.2025	PLANÄNDERUNG II	ASa/SZu	RHi
01	27.03.2023	Erstellung freigegebene Version für Unterlage nach §21 NABEG	ASa	RHi
Version	Datum	Inhalt / Art der Änderung	Erstellt	Geprüft

Anlage K 4.1
Waldbestand und Waldinanspruchnahme
PLANÄNDERUNG II

Vorhabenträger:




50hertz
| Elia Group

50Hertz Transmission GmbH
Heidestraße 2
10557 Berlin

BNZETA:

Festgestellt nach § 24 NABEG

Bonn, den 19.12.25



Auftragnehmer / Planersteller:

FUGRO

Fugro Germany Land GmbH
Wolfener Str. 36
12681 Berlin

Blattgröße: A1

Maßstab: 1 : 2.000

Gezeichnet: ASa/SZu

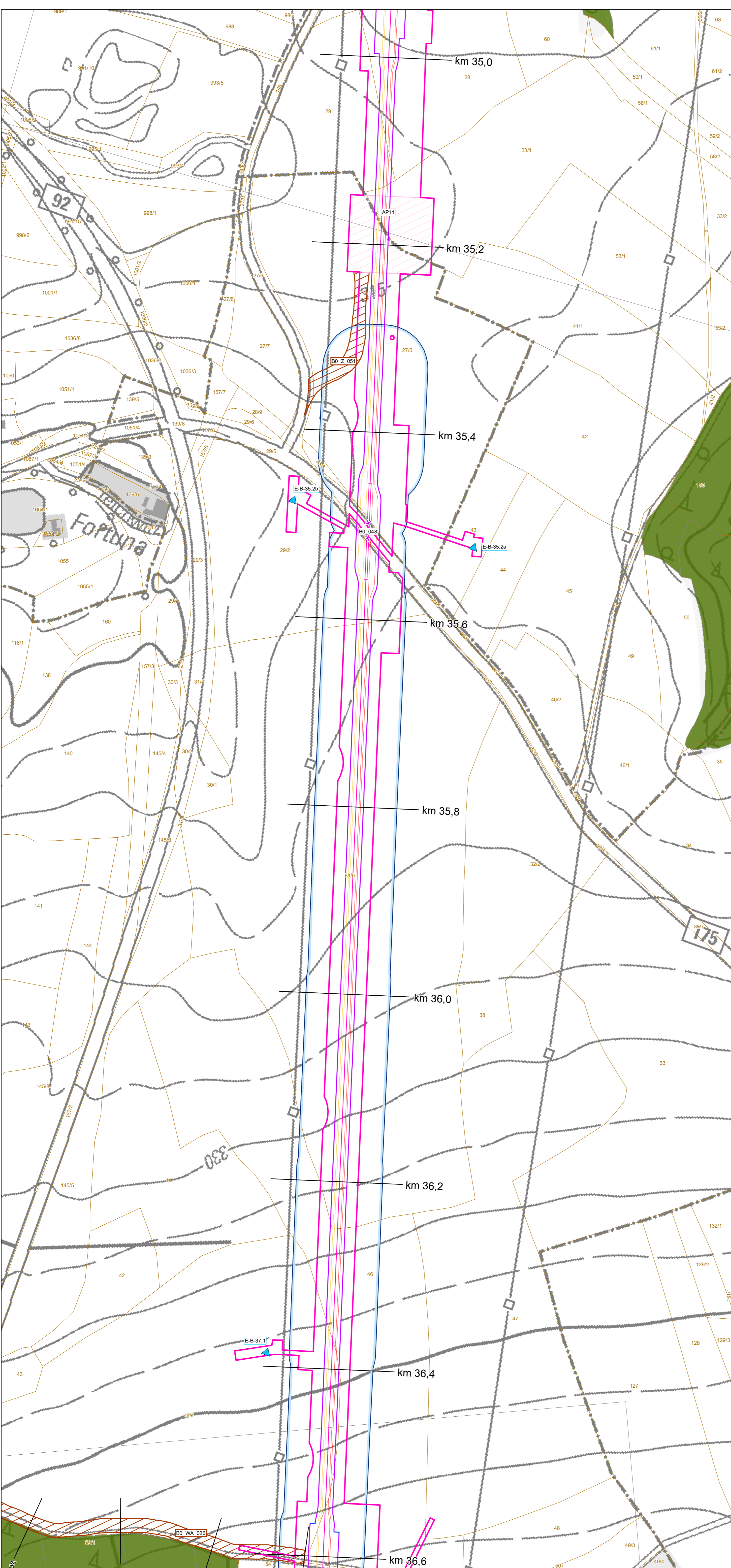
Status: F

Bearbeitet: ASa

Stand: 28.05.2025

Geprüft: RHi

Blatt-Nr.: 21



Waldinanspruchnahme

- Kahlschläge nach ThürWaldG
- Kahlschläge nach SächsWaldG
- Wald nach ThürWaldG/SächsWaldG
- Holzboden
- Nichtholzboden

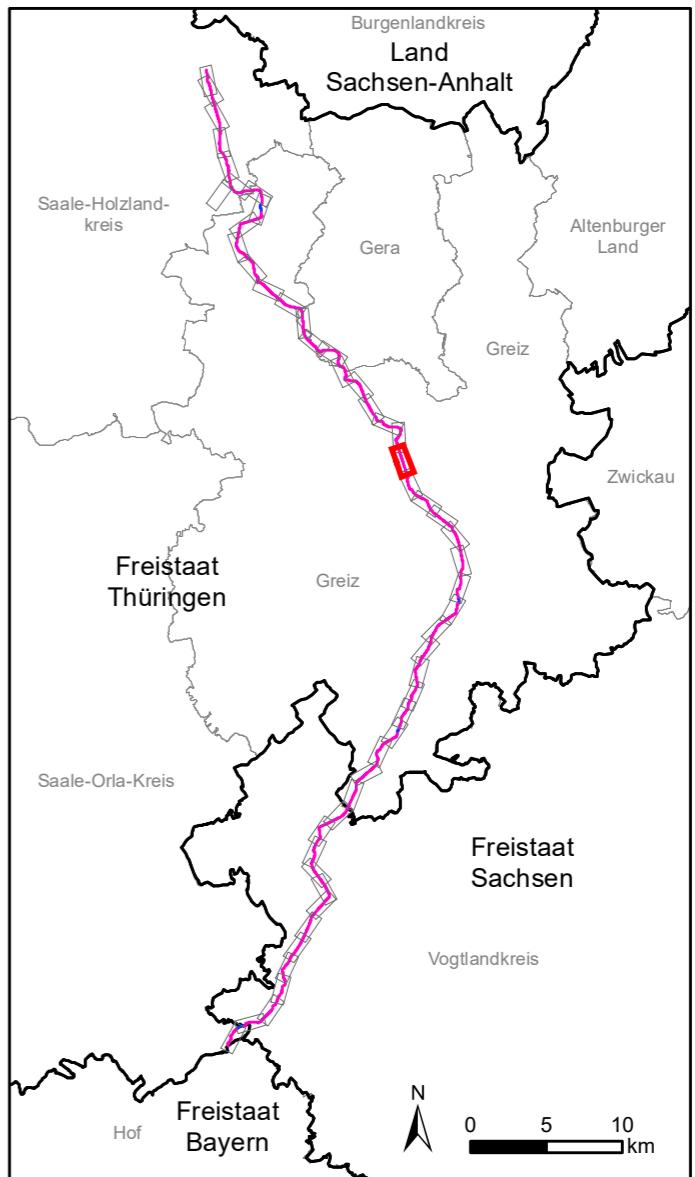
PLANÄNDERUNG II

- Änderung / Ergänzung von Flächenobjekten (Strichstärke objektabhängig)
- Änderung / Ergänzung von Linienobjekten (Typ, Strichstärke objektabhängig)
- Änderung oder Ergänzung von Texten oder Zahlen
- Änderung oder Ergänzung von anderen Zeichnungsobjekten (Beispiel)

Technische Planung

- Trassenachse
- geschlossene Quering
- Kabelschutzrohr V5
- Kabelschutzrohr V5a
- dauerhafte anlagebedingte Flächeninanspruchnahme einschließlich Schutzstreifen
- Trassenmarkierung
- Oberflurschrank
- Schutzstreifen
- Kabelmonitoringstation (KMS)
- Kabelabschnittsstation (KAS)
- temporäre Flächeninanspruchnahme
- Baufeld
- Bodenmanagementfläche
- Rohrauslegungsfläche außerhalb des Baufeldes
- Abtrommelplatz (mit Bezeichnung)
- AP14
- temporäre Grundwasserhaltung
- Einleitstelle am Gewässer / Startpunkt des Einleitbereichs bei flächiger Versickerung (mit Bezeichnung)
- E - Einleitung, B - Abschnitt
- 46.3 - Nummer der Einleitung
- Absenkrechweite (Begrenzungslinie mit Absenkung s=0,2 m)
- Fläche zur Wasserableitung
- Wegekonzept (Bauphase)
- Ausbaufähige Wegekonzept (mit Bezeichnung)
- BO_A_001 Bezeichnung Ausweichbucht
- BO_PA_001 Bezeichnung punktueller Ausbau
- BO_WA_001 Bezeichnung unbefestigter Flächen
- BO_Z_001 Bezeichnung Baustellenzufahrt
- Wegstrecke (Planfeststellung) (mit Bezeichnung)
- BO_W_001 Bezeichnung Wegstrecke
- Nachrichtlich
- 5/309 Flurstück (mit Flurstücksnummer)
- km 0,8 Stationierung der Trasse
- km 0,8 Stationierung des Wegekonzepts
- Blattschnitt


Gesamtübersicht Abschnitt B



Datenquellen: siehe Unterlage Teil M
Referenzsystem: ETRS 1989 UTM Zone N32, Projektion: Transverse Mercator, Datum: ETRS 1989


Das Vorhaben Nr. 5 im SuedOstLink ist von der Europäischen Union gefördert; sie haftet nicht für die Inhalte.

Kofinanziert von der Fazilität „Connecting Europe“ der Europäischen Union



50hertz
| Elia Group

SuedOstLink
- BBPIG Vorhaben Nr. 5 und 5a -
Abschnitt B
Thüringen / Sachsen
Unterlage gemäß § 76 Abs. 3 VwVfG



FUGRO
SUEDESTLINK
Baustellenmanagement

Version	Datum	Inhalt / Art der Änderung	Erstellt	Geprüft
02	28.05.2025	PLANÄNDERUNG II	ASa/SZu	RHi
01	27.03.2023	Erstellung freigegebene Version für Unterlage nach §21 NABEG	ASa	RHi

Anlage K 4.1
Waldbestand und Waldinanspruchnahme
PLANÄNDERUNG II

Vorhabenträger:




50hertz
| Elia Group

50Hertz Transmission GmbH
Heidestraße 2
10557 Berlin


BNZETA:

Festgestellt nach § 24 NABEG

Bonn, den 19.12.25

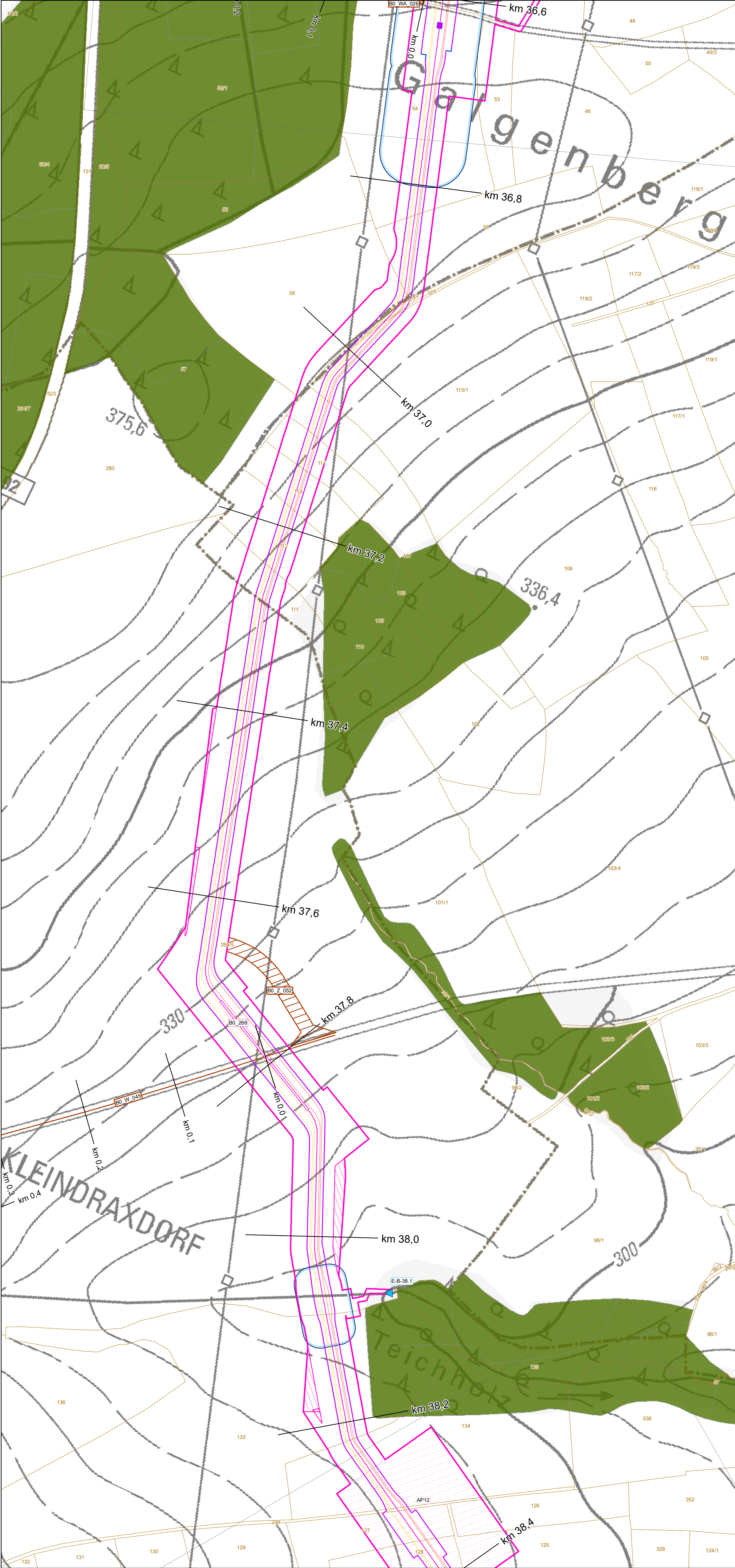


Auftragnehmer / Planersteller:



Fugro Germany Land GmbH
Wolfener Str. 36
12681 Berlin

Blattgröße: A1	Maßstab: 1 : 2.000
Gezeichnet: ASa/SZu	Status: F
Bearbeitet: ASa	Stand: 28.05.2025
Geprüft: RHi	Blatt-Nr.: 22



Waldinanspruchnahme

- Kahlschläge nach ThürWaldG
- Kahlschläge nach SächsWaldG
- Wald nach ThürWaldG/SächsWaldG
- Holzboden
- Nichtholzboden

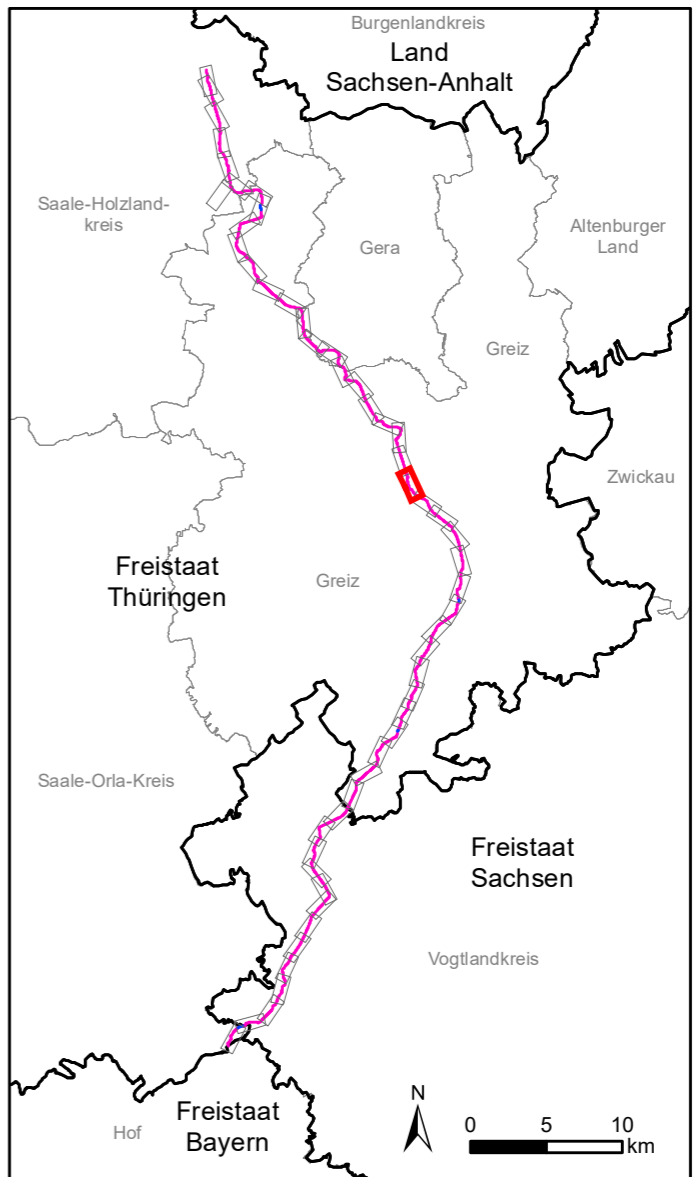
PLANÄNDERUNG II

- Änderung / Ergänzung von Flächenobjekten (Strichstärke objektabhängig)
- Änderung / Ergänzung von Linienobjekten (Typ, Strichstärke objektabhängig)
- Änderung oder Ergänzung von Texten oder Zahlen
- Änderung oder Ergänzung von anderen Zeichnungsobjekten (Beispiel)

Technische Planung


- Trassenachse
- geschlossene Querung
- Kabelschutzrohr V5
- Kabelschutzrohr V5a
- dauerhafte anlagebedingte Flächeninanspruchnahme einschließlich Schutzstreifen
- Trassenmarkierung
- Oberflurschrank
- Schutzstreifen
- Kabelmonitoringstation (KMS)
- Kabelabschnittsstation (KAS)
- temporäre Flächeninanspruchnahme
- Baufeld
- Bodenmanagementfläche
- Rohrauslegungsfläche außerhalb des Baufeldes
- Abtrommelplatz (mit Bezeichnung)
- AP14
- temporäre Grundwasserhaltung
- Einleitstelle am Gewässer / Startpunkt des Einleitbereichs bei flächiger Versickerung (mit Bezeichnung)
- E - Einleitung, B - Abschnitt
- 46.3 - Nummer der Einleitung
- Absenkrechtheite (Begrenzungslinie mit Absenkung s=0,2 m)
- Fläche zur Wasserableitung
- Wegekonzept (Bauphase)
- Ausbaufäche Wegekonzept (mit Bezeichnung)
- BO_A_001 Bezeichnung Ausweichbucht
- BO_PA_001 Bezeichnung punktueller Ausbau
- BO_WA_001 Bezeichnung unbefestigter Flächen
- BO_Z_001 Bezeichnung Baustellenzufahrt
- Wegstrecke (Planfeststellung) (mit Bezeichnung)
- BO_W_001 Bezeichnung Wegstrecke
- Nachrichtlich
- 5/309 Flurstück (mit Flurstücksnummer)
- km 0,8 Stationierung der Trasse
- km 0,5 Stationierung des Wegekonzepts
- Blattschnitt

Gesamtübersicht Abschnitt B




Datenquellen: siehe Unterlage Teil M
Referenzsystem: ETRS 1989 UTM Zone N32, Projektion: Transverse Mercator, Datum: ETRS 1989

Das Vorhaben Nr. 5 im SuedOstLink ist von der Europäischen Union gefördert; sie haftet nicht für die Inhalte.
Kofinanziert von der Fazilität „Connecting Europe“ der Europäischen Union



SuedOstLink
- BBPIG Vorhaben Nr. 5 und 5a -
Abschnitt B
Thüringen / Sachsen
Unterlage gemäß § 76 Abs. 3 VwVfG



02	28.05.2025	PLANÄNDERUNG II		ASa/SZu	RHi
01	27.03.2023	Erstellung freigegebene Version für Unterlage nach §21 NABEG		ASa	RHi
Version	Datum	Inhalt / Art der Änderung		Erstellt	Geprüft

Anlage K 4.1
Waldbestand und Waldinanspruchnahme
PLANÄNDERUNG II

Vorhabenträger:




50Hertz Transmission GmbH
Heidestraße 2
10557 Berlin

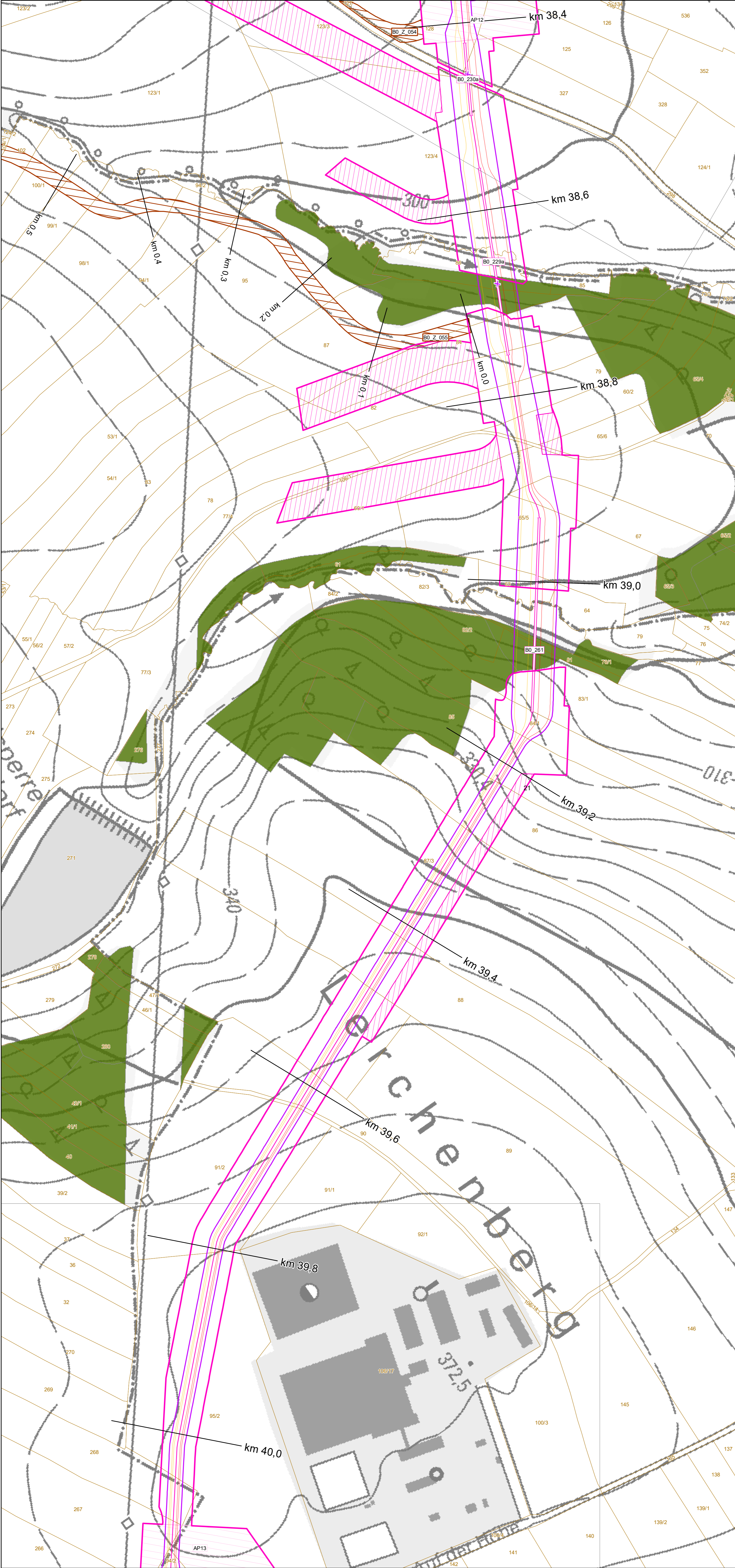
BNetzA:

Festgestellt nach § 24 NABEG

Bonn, den 19.12.25



Fugro Fugro Germany Land GmbH Wolfener Str. 36 12681 Berlin	Blattgröße: A1	Maßstab: 1 : 2.000
	Gezeichnet: ASa/SZu	Status: F
	Bearbeitet: ASa	Stand: 28.05.2025
	Geprüft: RHi	Blatt-Nr.: 23



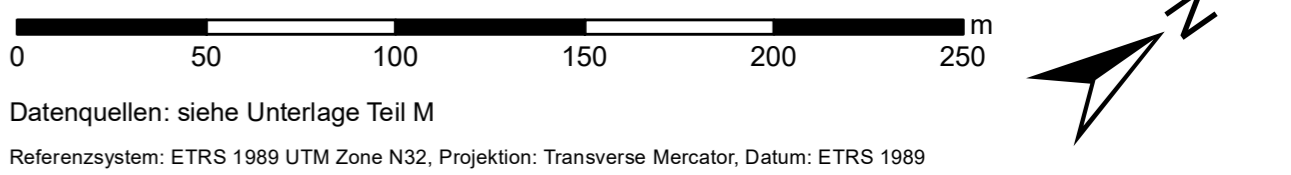
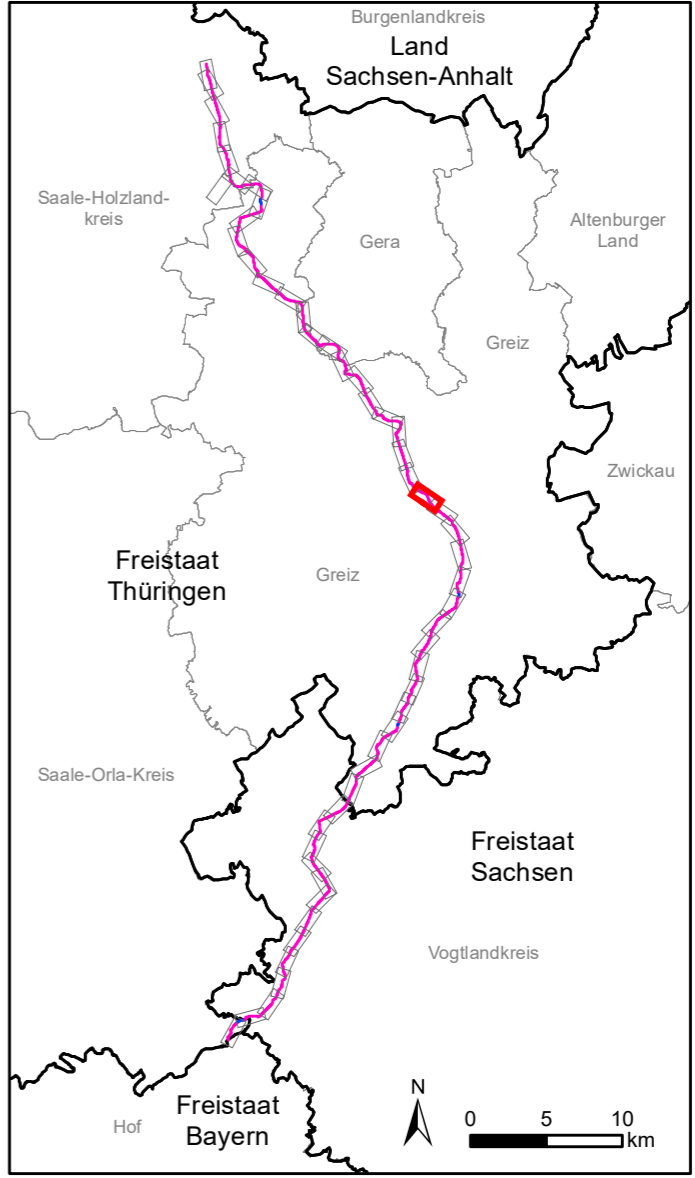
Waldinanspruchnahme

- Kahlschläge nach ThürWaldG
- Kahlschläge nach SächsWaldG
- Wald nach ThürWaldG/SächsWaldG
- Holzboden
- Nichtholzboden

Technische Planung

- Erdkabel**
- Trassenachse
 - geschlossene Quering
 - Kabelschutzhohr V5
 - Kabelschutzhohr V5a
- dauerhafte anlagebedingte Flächeninanspruchnahme einschließlich Schutzstreifen**
- Trassenmarkierung
 - Oberflurschrank
 - Schutzstreifen
 - Kabelmonitoringstation (KMS)
 - Kabelabschnittsstation (KAS)
- temporäre Flächeninanspruchnahme**
- Baufeld
 - Bodenmanagementfläche
 - Rohrauslegungsfläche außerhalb des Baufeldes
 - Abtrommelplatz (mit Bezeichnung)
- temporäre Grundwasserhaltung**
- Einleitstelle am Gewässer / Startpunkt des Einleitbereichs bei flächiger Versickerung (mit Bezeichnung)
E - Einleitung, B - Abschnitt
46.3 - Nummer der Einleitung
 - Absenkrechtheite (Begrenzungslinie mit Absenkung s=0,2 m)
 - Fläche zur Wasserableitung
- Wegekonzept (Bauphase)**
- Ausbaufläche Wegekonzept (mit Bezeichnung)
 - BO_A_001 Bezeichnung Ausweichbucht
 - BO_PA_001 Bezeichnung punktueller Ausbau
 - BO_WA_001 Bezeichnung unbefestigter Flächen
 - BO_Z_001 Bezeichnung Baustellenzufahrt
 - Wegstrecke (Planfeststellung) (mit Bezeichnung)
 - BO_W_001 Bezeichnung Wegstrecke
- Nachrichtlich**
- 5/309 Flurstück (mit Flurstücksnummer)
 - km 0,0 Stationierung der Trasse
 - km 0,0 Stationierung des Wegekonzepts
 - Blattschnitt


Gesamtübersicht Abschnitt B



Datenquellen: siehe Unterlage Teil M
Referenzsystem: ETRS 1989 UTM Zone N32, Projektion: Transverse Mercator, Datum: ETRS 1989


Das Vorhaben Nr. 5 im SuedOstLink ist von der Europäischen Union gefördert; sie haftet nicht für die Inhalte.





50hertz
| Elia Group

SuedOstLink
- BBPIG Vorhaben Nr. 5 und 5a -
Abschnitt B
Thüringen / Sachsen
Unterlage gemäß § 76 Abs. 3 VwVfG



FUGRO
SUEOOSTLINK
Bauteilmanagement

01	27.03.2023	Erstellung freigegebene Version für Unterlage nach §21 NABEG	ASa	RHi	
Version	Datum	Inhalt / Art der Änderung	Erstellt	Geprüft	

Anlage K 4.1
Waldbestand und Waldinanspruchnahme

Vorhabenträger:

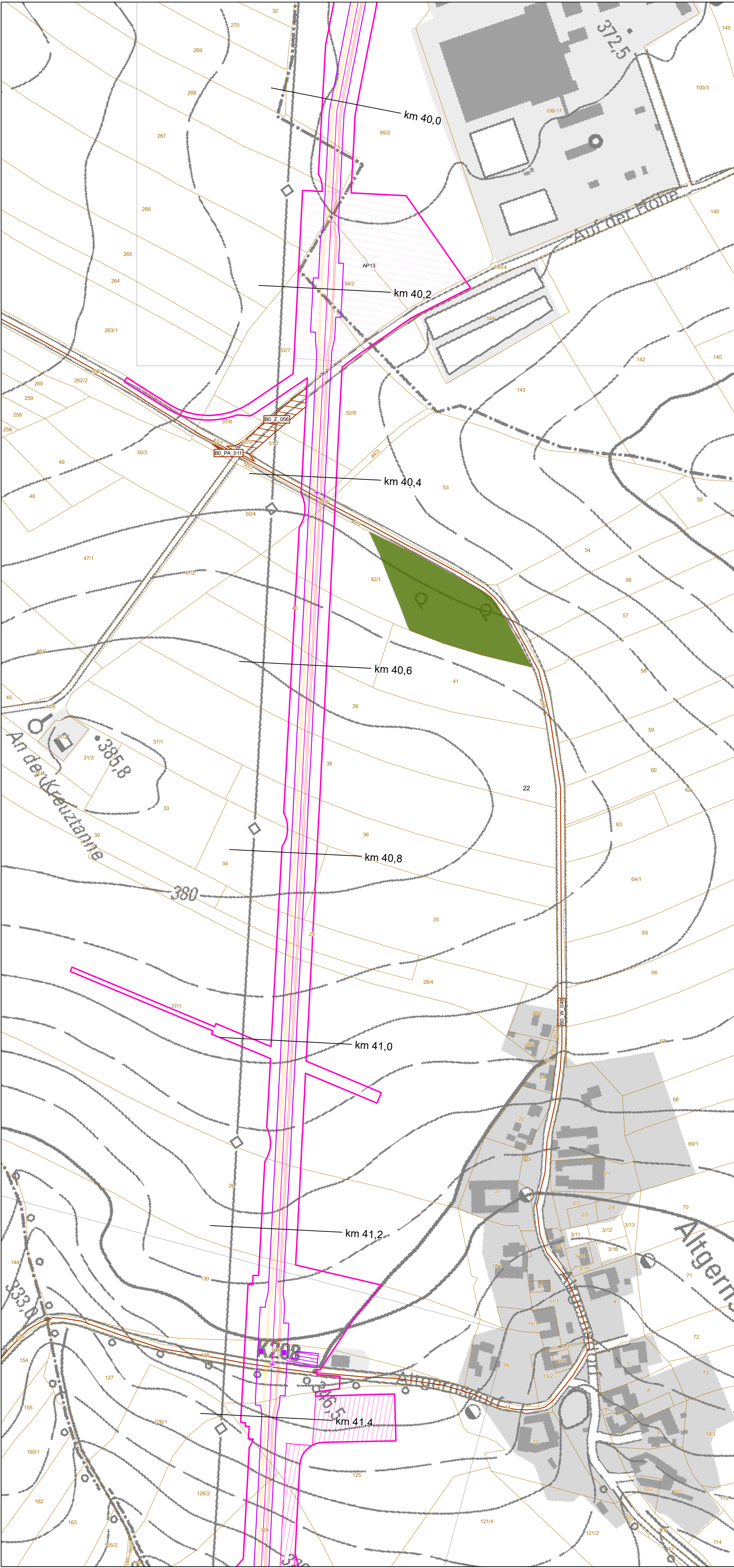


50hertz
| Elia Group

50Hertz Transmission GmbH
Heidestraße 2
10557 Berlin

BNetzA:
Festgestellt nach § 24 NABEG
Bonn, den

Auftragnehmer / Planersteller:	Blattgröße: A1	Maßstab: 1 : 2.000
 Fugro Germany Land GmbH Wolfener Str. 36 12681 Berlin	Gezeichnet: ASa/SZu	Status: F
	Bearbeitet: ASa	Stand: 28.05.2025
	Geprüft: RHi	Blatt-Nr.: 24

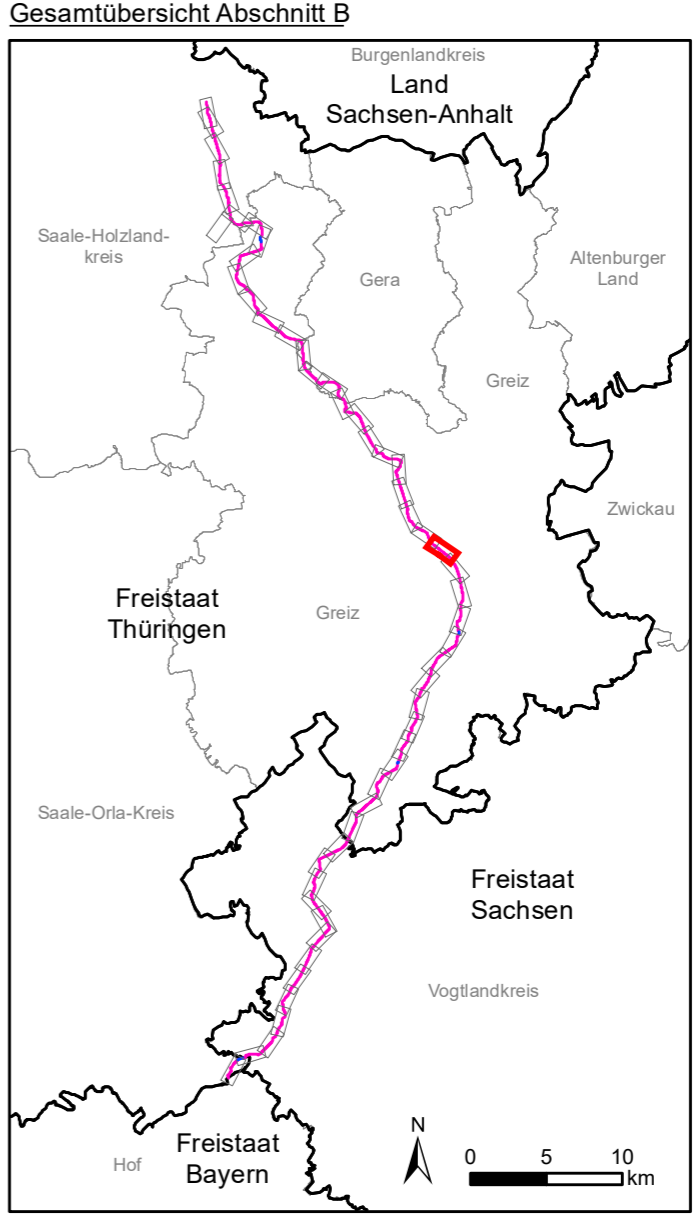


Waldinanspruchnahme

- Kahlschläge nach ThürWaldG
- Kahlschläge nach SächsWaldG
- Wald nach ThürWaldG/SächsWaldG
- Holzboden
- Nichtholzboden


Technische Planung

- Erdkabel**
- Trassenachse
 - geschlossene Querung
 - Kabelschutzhohr V5
 - Kabelschutzhohr V5a
- dauerhafte anlagebedingte Flächeninanspruchnahme einschließlich Schutzstreifen**
- Trassenmarkierung
 - Oberflurschrank
 - Schutzstreifen
 - Kabelmonitoringstation (KMS)
 - Kabelabschnittsstation (KAS)
- temporäre Flächeninanspruchnahme**
- Baufeld
 - Bodenmanagementfläche
 - Rohrauslegungsfläche außerhalb des Baufeldes
 - Abtrommelplatz (mit Bezeichnung)
- temporäre Grundwasserhaltung**
- Einleitstelle am Gewässer / Startpunkt des Einleitbereichs bei flächiger Versickerung (mit Bezeichnung)
E - Einleitung, B - Abschnitt
46.3 - Nummer der Einleitung
 - Absenkrechtheit (Begrenzungslinie mit Absenkung s=0,2 m)
 - Fläche zur Wasserableitung
- Wegekonzept (Bauphase)**
- Ausbaufähige Wegekonzept (mit Bezeichnung)
 - BO_A_001 Bezeichnung Ausweichbucht
 - BO_PA_001 Bezeichnung punktueller Ausbau
 - BO_WA_001 Bezeichnung unbefestigter Flächen
 - BO_Z_001 Bezeichnung Baustellenzufahrt
 - Wegstrecke (Planfeststellung) (mit Bezeichnung)
 - BO_W_001 Bezeichnung Wegstrecke
- Nachrichtlich**
- 5/309 Flurstück (mit Flurstücksnummer)
 - km 0,0 Stationierung der Trasse
 - km 0,0 Stationierung des Wegekonzepts
 - Blattschnitt




Datenquellen: siehe Unterlage Teil M
Referenzsystem: ETRS 1989 UTM Zone N32, Projektion: Transverse Mercator, Datum: ETRS 1989

Das Vorhaben Nr. 5 im SuedOstLink ist von der Europäischen Union gefördert; sie haftet nicht für die Inhalte.
Kofinanziert von der Fazilität „Connecting Europe“ der Europäischen Union



50hertz
| Elia Group

SuedOstLink
- BBPIG Vorhaben Nr. 5 und 5a -
Abschnitt B
Thüringen / Sachsen
Unterlage gemäß § 76 Abs. 3 VwVfG



FUGRO
SUEDESTLINK
Baustellenmanagement

01	27.03.2023	Erstellung freigegebene Version für Unterlage nach §21 NABEG	ASa	RHi	
Version	Datum	Inhalt / Art der Änderung	Erstellt	Geprüft	

Anlage K 4.1
Waldbestand und Waldinanspruchnahme

Vorhabenträger:

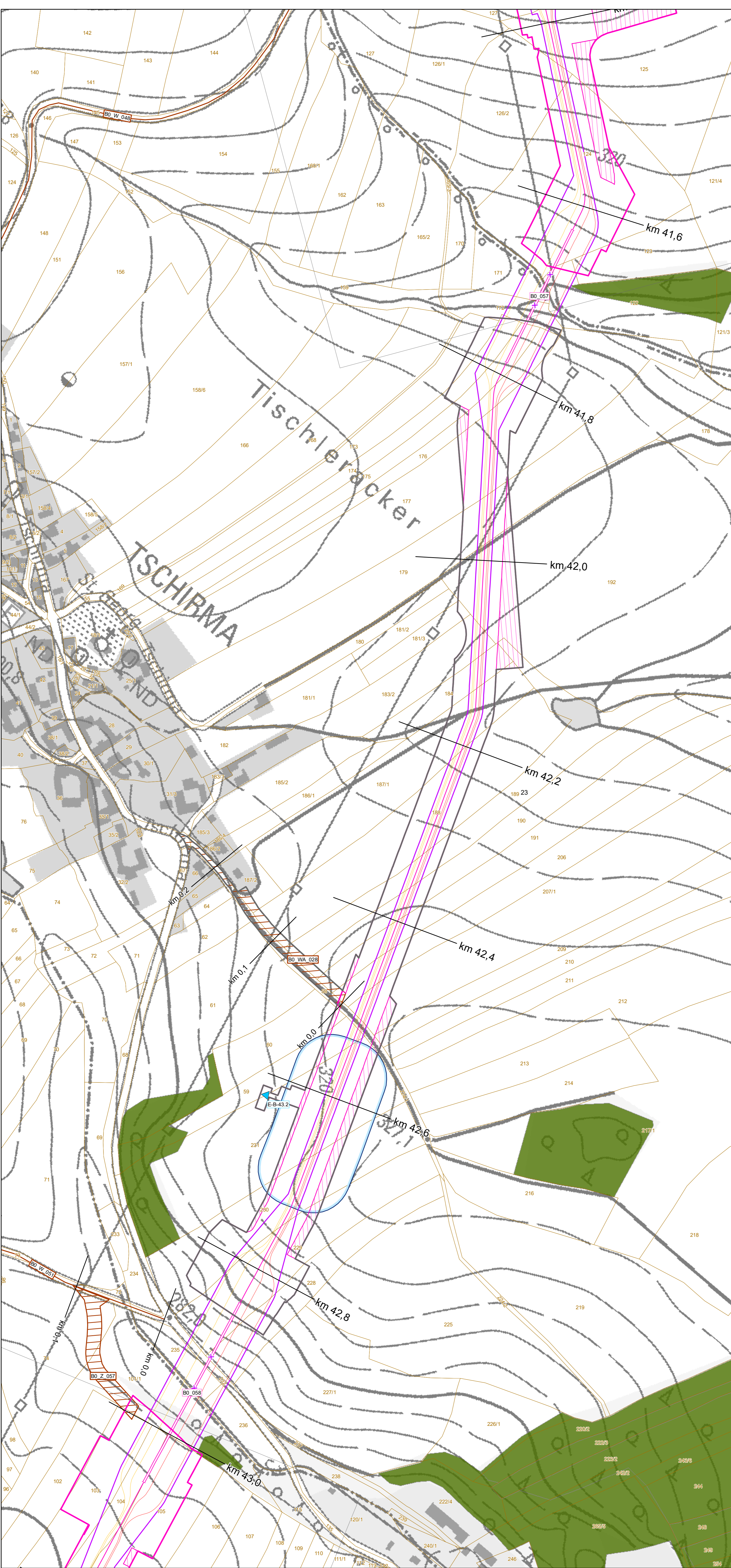


50hertz
| Elia Group

50Hertz Transmission GmbH
Heidestraße 2
10557 Berlin

BNetzA:
Festgestellt nach § 24 NABEG
Bonn, den

Auftragnehmer / Planersteller:		Blattgröße: A1	Maßstab: 1 : 2.000
 Fugro Germany Land GmbH Wolfener Str. 36 12681 Berlin		Gezeichnet: ASa/SZu	Status: F
		Bearbeitet: ASa	Stand: 28.05.2025
		Geprüft: RHi	Blatt-Nr.: 25

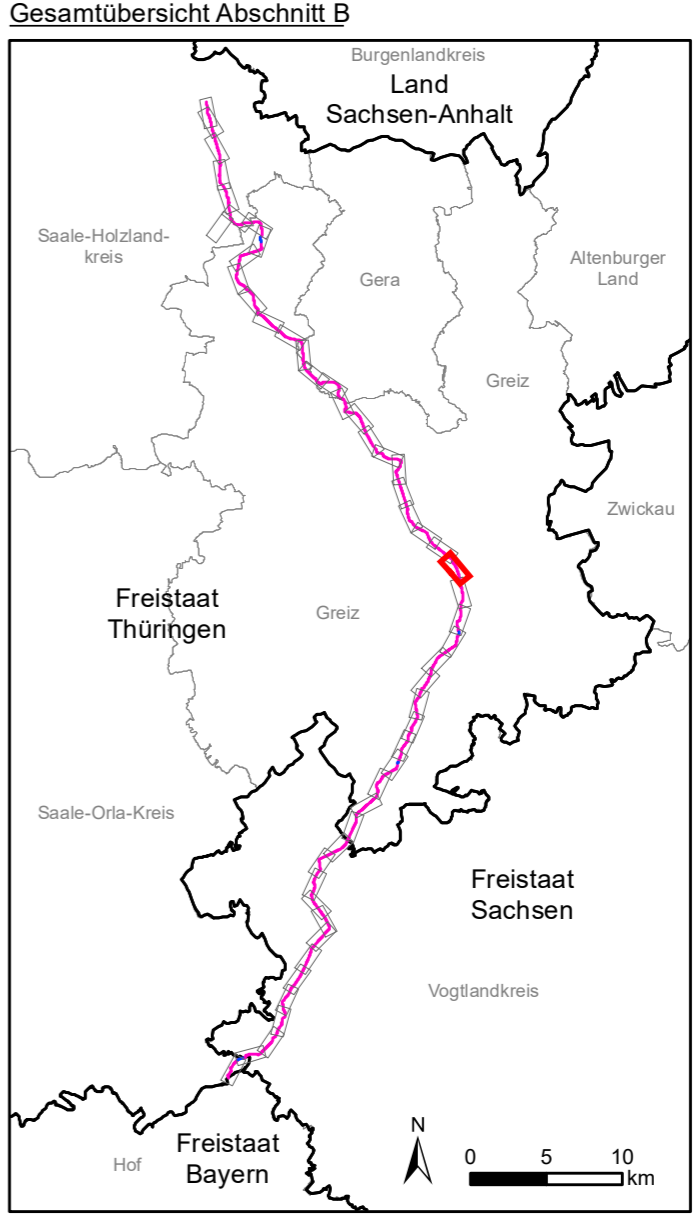


Waldinanspruchnahme

- Kahlschläge nach ThürWaldG
- Kahlschläge nach SächsWaldG
- Wald nach ThürWaldG/SächsWaldG
- Holzboden
- Nichtholzboden

Technische Planung



- Erdkabel**
- Trassenachse
 - geschlossene Quering
 - Kabelschutzhohr V5
 - Kabelschutzhohr V5a
- dauerhafte anlagebedingte Flächeninanspruchnahme einschließlich Schutzstreifen**
- Trassenmarkierung
 - Oberflurschrank
 - Schutzstreifen
 - Kabelmonitoringstation (KMS)
 - Kabelabschnittsstation (KAS)
- temporäre Flächeninanspruchnahme**
- Baufeld
 - Bodenmanagementfläche
 - Rohrauslegungsfläche außerhalb des Baufeldes
 - Abtrommelplatz (mit Bezeichnung)
 - AP14
- temporäre Grundwasserhaltung**
- Einleitstelle am Gewässer / Startpunkt des Einleitbereichs bei flächiger Versickerung (mit Bezeichnung)
E - Einleitung, B - Abschnitt
46.3 - Nummer der Einleitung
 - Absenkrechtheite (Begrenzungslinie mit Absenkung s=0,2 m)
 - Fläche zur Wasserableitung
- Wegekonzept (Bauphase)**
- Ausbaufäche Wegekonzept (mit Bezeichnung)
 - BO_A_001 Bezeichnung Ausweichbucht
 - BO_PA_001 Bezeichnung punktueller Ausbau
 - BO_WA_001 Bezeichnung unbefestigter Flächen
 - BO_Z_001 Bezeichnung Baustellenzufahrt
 - Wegstrecke (Planfeststellung) (mit Bezeichnung)
 - BO_W_001 Bezeichnung Wegstrecke
- Nachrichtlich**
- 5/309 Flurstück (mit Flurstücksnummer)
 - km 0,0 Stationierung der Trasse
 - km 0,0 Stationierung des Wegekonzepts
 - Blattschnitt



Datenquellen: siehe Unterlage Teil M
Referenzsystem: ETRS 1989 UTM Zone N32, Projektion: Transverse Mercator, Datum: ETRS 1989

Das Vorhaben Nr. 5 im SuedOstLink ist von der Europäischen Union gefördert; sie haftet nicht für die Inhalte.

 **Kofinanziert von der Fazilität „Connecting Europe“ der Europäischen Union**

 Elia Group	SuedOstLink - BBPIG Vorhaben Nr. 5 und 5a - Abschnitt B Thüringen / Sachsen Unterlage gemäß § 76 Abs. 3 VwVfG	 SUEDOSTLINK Baustellenmanagement
---	---	---

01	27.03.2023	Erstellung freigegebene Version für Unterlage nach §21 NABEG	ASa	RHi	
Version	Datum	Inhalt /Art der Änderung	Erstellt	Geprüft	

Anlage K 4.1
Waldbestand und Waldinanspruchnahme

Vorhabenträger:


| Elia Group

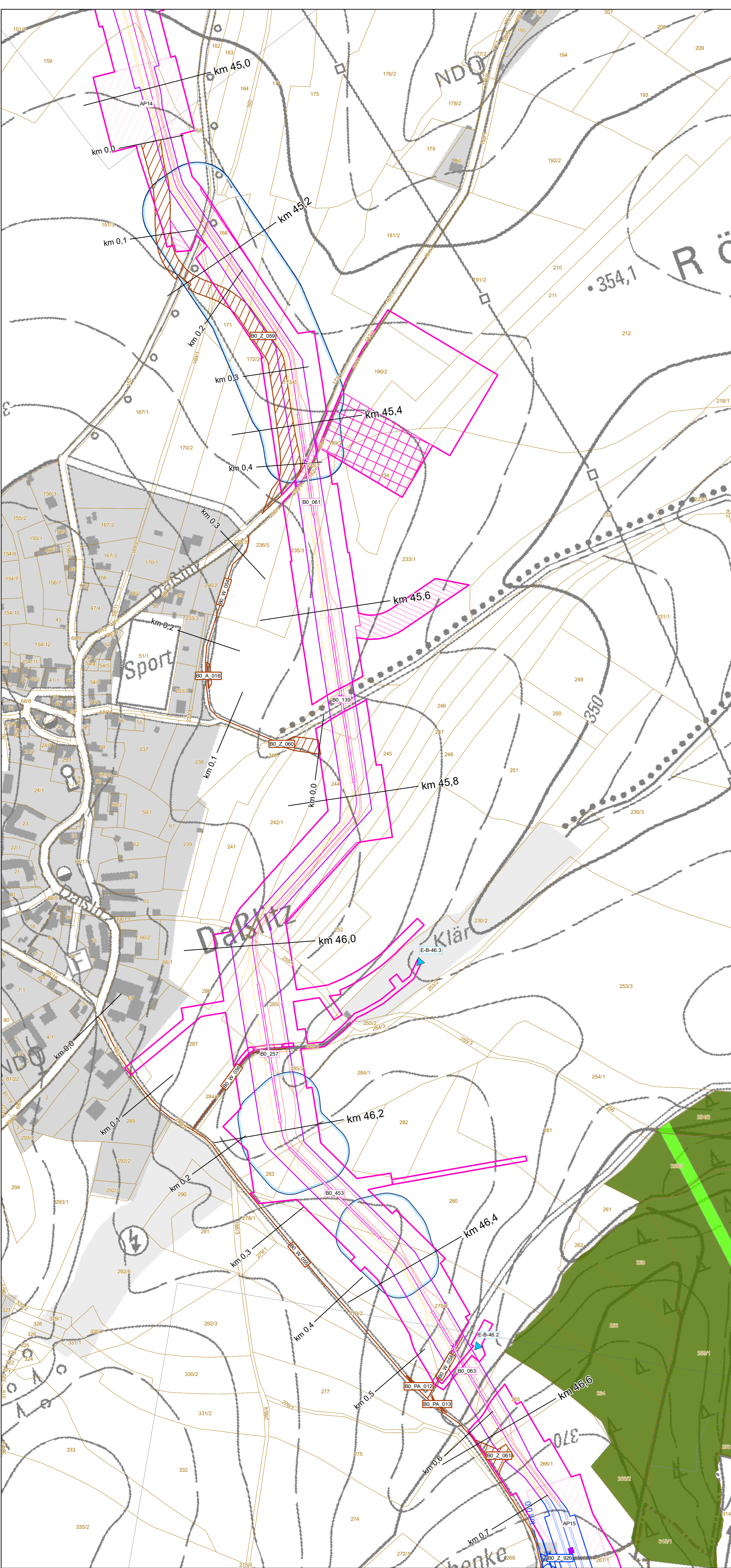
50Hertz Transmission GmbH
Heidestraße 2
10557 Berlin

BNZetA:

Festgestellt nach § 24 NABEG

Bonn, den

Auftragnehmer / Planersteller:	Blattgröße: A1	Maßstab: 1 : 2.000
 Fugro Germany Land GmbH Wolfener Str. 36 12681 Berlin	Gezeichnet: ASa/SZu	Status: F
	Bearbeitet: ASa	Stand: 28.05.2025
	Geprüft: RHi	Blatt-Nr.: 26



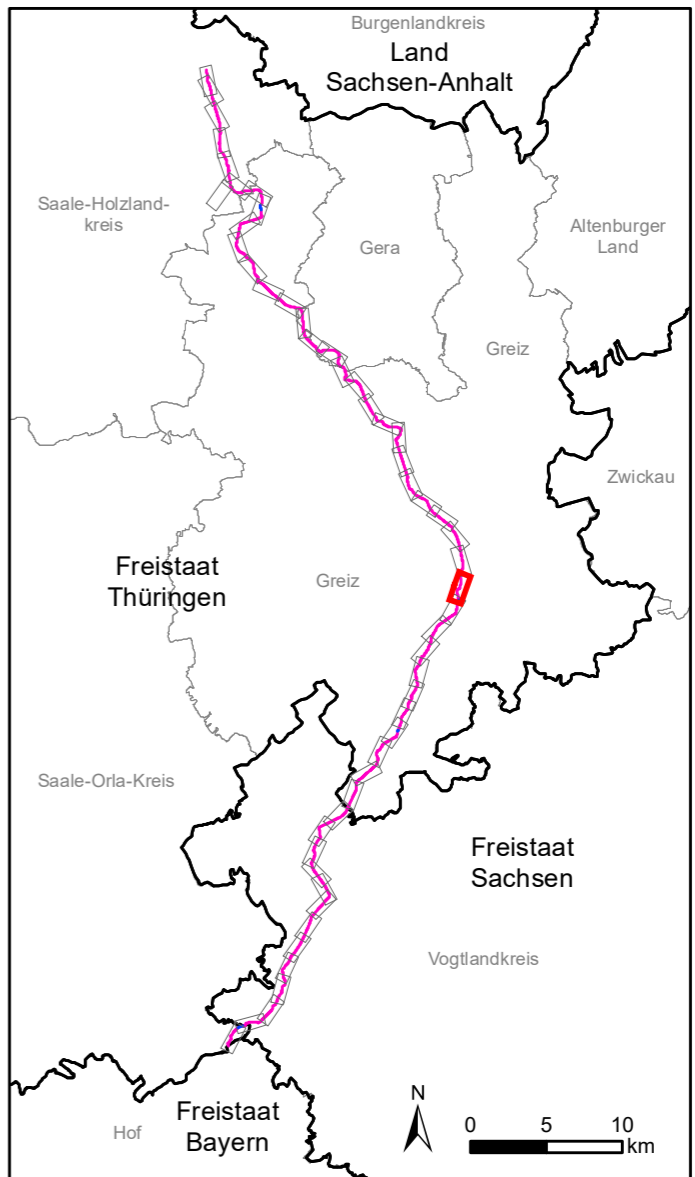
Waldinanspruchnahme

- Kahlschläge nach ThürWaldG
 - Kahlschläge nach SächsWaldG
 - Wald nach ThürWaldG/SächsWaldG
 - Holzboden
 - Nichtholzboden
- PLANÄNDERUNG II
- Änderung / Ergänzung von Flächenobjekten (Strichstärke objektabhängig)
 - Änderung / Ergänzung von Linienobjekten (Typ, Strichstärke objektabhängig)
 - Text
 - Änderung oder Ergänzung von Texten oder Zahlen
 - Änderung oder Ergänzung von anderen Zeichnungsobjekten (Beispiel)

Technische Planung

- Erdkabel
- Trassenachse
 - geschlossene Querung
 - Kabelschutzhohr V5
 - Kabelschutzhohr V5a
- dauerhafte anlagebedingte Flächeninanspruchnahme einschließlich Schutzstreifen
- Trassenmarkierung
 - Oberflurschrank
 - Schutzstreifen
 - Kabelmonitoringstation (KMS)
 - Kabelabschnittsstation (KAS)
- temporäre Flächeninanspruchnahme
- Baufeld
 - Bodenmanagementfläche
 - Rohrauslegungsfläche außerhalb des Baufeldes
 - Abtrommelplatz (mit Bezeichnung)
- temporäre Grundwasserhaltung
- Einleitstelle am Gewässer / Startpunkt des Einleitbereichs bei flächiger Versickerung (mit Bezeichnung)
 - E - Einleitung, B - Abschnitt
 - 46.3 - Nummer der Einleitung
 - Absenkrechtheit (Begrenzungslinie mit Absenkung s=0,2 m)
 - Fläche zur Wasserableitung
- Wegekonzept (Bauphase)
- Ausbaufäche Wegekonzept (mit Bezeichnung)
 - Bezeichnung Ausweichbucht
 - Bezeichnung punktueller Ausbau
 - Bezeichnung unbefestigter Flächen
 - Bezeichnung Baustellenzufahrt
 - Wegstrecke (Planfeststellung) (mit Bezeichnung)
 - Bezeichnung Wegstrecke
- Nachrichtlich
- Flurstück (mit Flurstücksnummer)
 - km 0,0 Stationierung der Trasse
 - km 0,0 Stationierung des Wegekonzepts
 - Blattschnitt

Gesamtübersicht Abschnitt B



Datenquellen: siehe Unterlage Teil M
Referenzsystem: ETRS 1989 UTM Zone N32, Projektion: Transverse Mercator, Datum: ETRS 1989

Das Vorhaben Nr. 5 im SuedOstLink ist von der Europäischen Union gefördert; sie haftet nicht für die Inhalte.

Kofinanziert von der Fazilität „Connecting Europe“ der Europäischen Union

50hertz | Elia Group

SuedOstLink - BBPIG Vorhaben Nr. 5 und 5a - Abschnitt B
Thüringen / Sachsen
Unterlage gemäß § 76 Abs. 3 VwVfG

fugro SUEOStLINK Baustellenmanagement

02	28.05.2025	PLANÄNDERUNG II	ASa/SZu	RHi	
01	27.03.2023	Erstellung freigegebene Version für Unterlage nach §21 NABEG	ASa	RHi	
Version	Datum	Inhalt / Art der Änderung	Erstellt	Geprüft	

Anlage K 4.1
Waldbestand und Waldinanspruchnahme
PLANÄNDERUNG II

Vorhabenträger:

50hertz | Elia Group

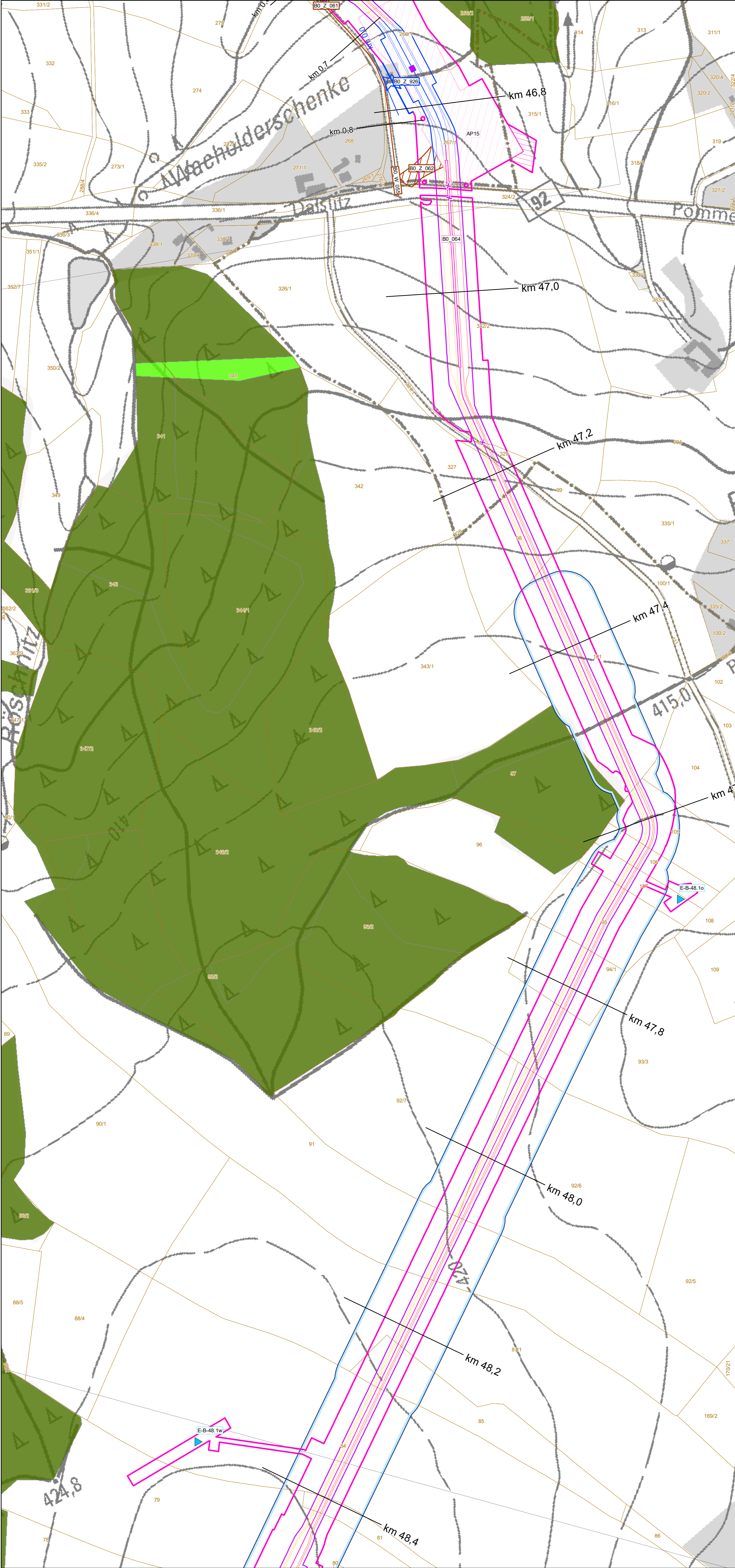
50Hertz Transmission GmbH
Heidestraße 2
10557 Berlin

BNetzA:

Festgestellt nach § 24 NABEG
Bonn, den 19.12.25

A. J. Gille

Auftragnehmer / Planersteller:	Blattgröße: A1	Maßstab: 1 : 2.000
fugro Germany Land GmbH Wolfener Str. 36 12681 Berlin	Gezeichnet: ASa/SZu	Status: F
	Bearbeitet: ASa	Stand: 28.05.2025
	Geprüft: RHi	Blatt-Nr.: 28



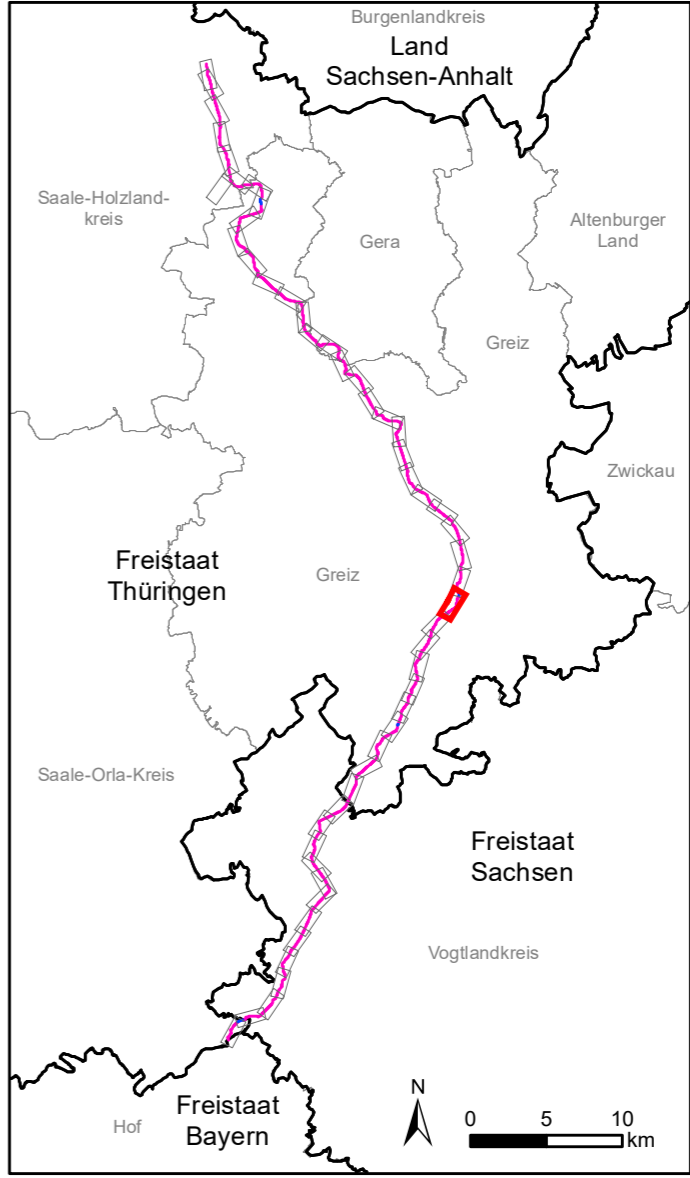
Waldinanspruchnahme

- Kahlschläge nach ThürWaldG
 - Kahlschläge nach SächsWaldG
 - Wald nach ThürWaldG/SächsWaldG
 - Holzboden
 - Nichtholzboden
- PLANÄNDERUNG II
- Änderung / Ergänzung von Flächenobjekten (Strichstärke objektabhängig)
 - Änderung / Ergänzung von Linienobjekten (Typ, Strichstärke objektabhängig)
 - Text
 - Änderung oder Ergänzung von Texten oder Zahlen
 - Änderung oder Ergänzung von anderen Zeichnungsobjekten (Beispiel)

Technische Planung

- Erdkabel
- Trassenachse
 - geschlossene Querung
 - Kabelschutzhohr V5
 - Kabelschutzhohr V5a
- dauerhafte anlagebedingte Flächeninanspruchnahme einschließlich Schutzstreifen
- Trassenmarkierung
 - Oberflurschrank
 - Schutzstreifen
 - Kabelmonitoringstation (KMS)
 - Kabelabschnittsstation (KAS)
- temporäre Flächeninanspruchnahme
- Baufeld
 - Bodenmanagementfläche
 - Rohrauslegungsfläche außerhalb des Baufeldes
 - Abtrommelplatz (mit Bezeichnung)
- temporäre Grundwasserhaltung
- Einleitstelle am Gewässer / Startpunkt des Einleitbereichs bei flächiger Versickerung (mit Bezeichnung)
 - E - Einleitung, B - Abschnitt
 - 46.3 - Nummer der Einleitung
 - Absenkrechtheit (Begrenzungslinie mit Absenkung s=0,2 m)
 - Fläche zur Wasserableitung
- Wegekonzept (Bauphase)
- Ausbaufähige Wegekonzept (mit Bezeichnung)
 - BO_A_001 Bezeichnung Ausweichbucht
 - BO_PA_001 Bezeichnung punktueller Ausbau
 - BO_WA_001 Bezeichnung unbefestigter Flächen
 - BO_Z_001 Bezeichnung Baustellenzufahrt
 - Wegstrecke (Planfeststellung) (mit Bezeichnung)
 - BO_W_001 Bezeichnung Wegstrecke
- Nachrichtlich
- 5/309 Flurstück (mit Flurstücksnummer)
 - km 0,0 Stationierung der Trasse
 - km 0,0 Stationierung des Wegekonzepts
 - Blattschnitt


Gesamtübersicht Abschnitt B



Datenquellen: siehe Unterlage Teil M
Referenzsystem: ETRS 1989 UTM Zone N32, Projektion: Transverse Mercator, Datum: ETRS 1989


Das Vorhaben Nr. 5 im SuedOstLink ist von der Europäischen Union gefördert; sie haftet nicht für die Inhalte.

Kofinanziert von der Fazilität „Connecting Europe“ der Europäischen Union



50hertz
| Elia Group

SuedOstLink
- BBPIG Vorhaben Nr. 5 und 5a -
Abschnitt B
Thüringen / Sachsen
Unterlage gemäß § 76 Abs. 3 VwVfG



FUGRO
SUEDESTLINK
Baustellenmanagement

02	28.05.2025	PLANÄNDERUNG II	ASa/SZu	RHi	
01	27.03.2023	Erstellung freigegebene Version für Unterlage nach §21 NABEG	ASa	RHi	
Version	Datum	Inhalt / Art der Änderung	Erstellt	Geprüft	

Anlage K 4.1
Waldbestand und Waldinanspruchnahme
PLANÄNDERUNG II

Vorhabenträger:



50hertz
| Elia Group

50Hertz Transmission GmbH
Heidestraße 2
10557 Berlin

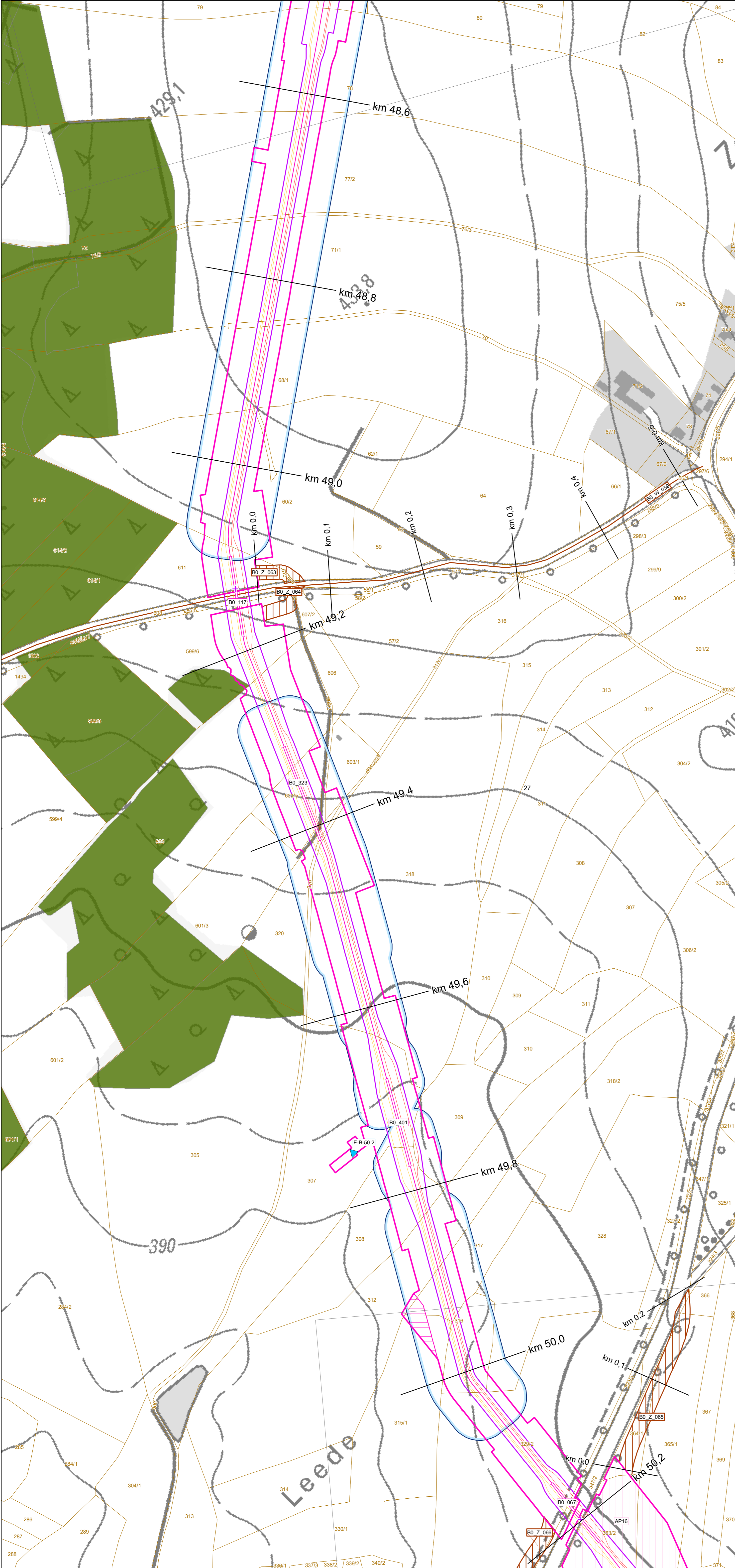
BNetzA:

Festgestellt nach § 24 NABEG

Bonn, den 19.12.25

i.A. J. Müller

Auftragnehmer / Planersteller:	Blattgröße: A1	Maßstab: 1 : 2.000
Fugro Germany Land GmbH Wolfener Str. 36 12681 Berlin	Gezeichnet: ASa/SZu	Status: F
	Bearbeitet: ASa	Stand: 28.05.2025
	Geprüft: RHi	Blatt-Nr.: 29



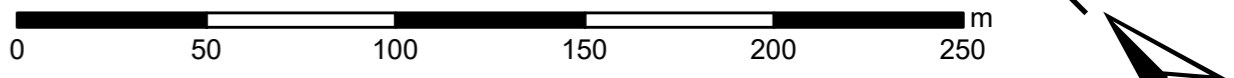
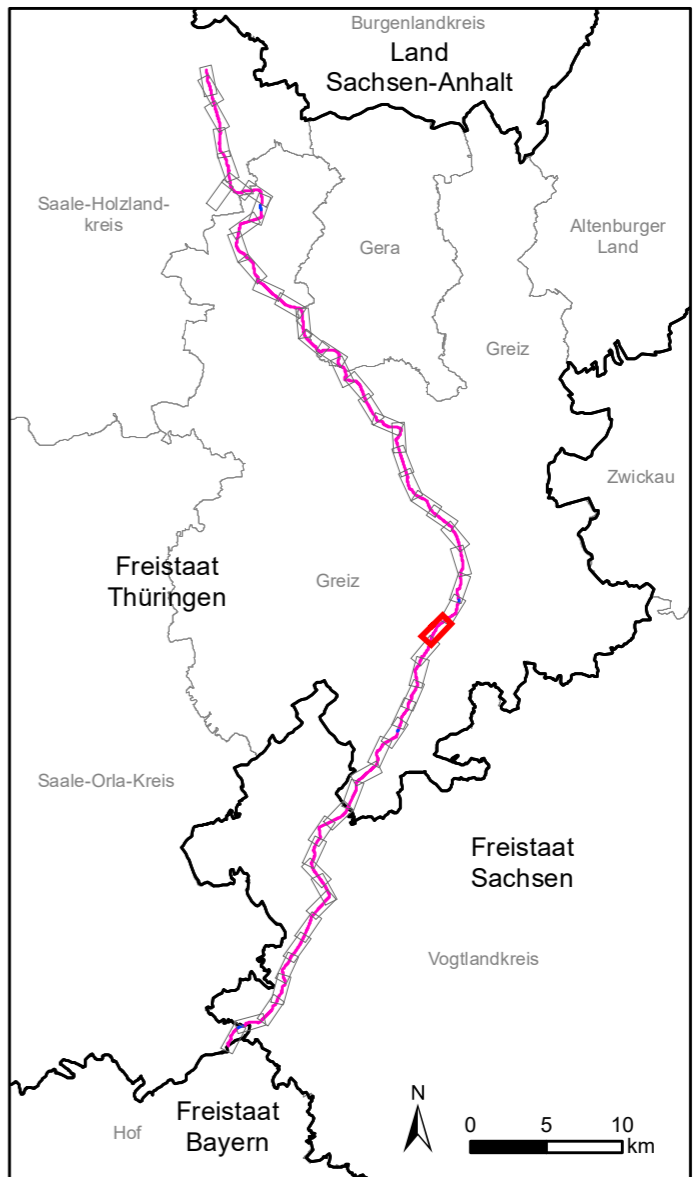
Waldinanspruchnahme

- Kahlschläge nach ThürWaldG
- Kahlschläge nach SächsWaldG
- Wald nach ThürWaldG/SächsWaldG
- Holzboden
- Nichtholzboden

Technische Planung

- Erdkabel**
- Trassenachse
 - geschlossene Querung
 - Kabelschutzhohr V5
 - Kabelschutzhohr V5a
- dauerhafte anlagebedingte Flächeninanspruchnahme einschließlich Schutzstreifen**
- Trassenmarkierung
 - Oberflurschrank
 - Schutzstreifen
 - Kabelmonitoringstation (KMS)
 - Kabelabschnittsstation (KAS)
- temporäre Flächeninanspruchnahme**
- Baufeld
 - Bodenmanagementfläche
 - Rohrauslegungsfläche außerhalb des Baufeldes
 - Abtrommelplatz (mit Bezeichnung) AP14
- temporäre Grundwasserhaltung**
- Einleitstelle am Gewässer / Startpunkt des Einleitbereichs bei flächiger Versickerung (mit Bezeichnung)
E-B-46.3
E - Einleitung, B - Abschnitt
46.3 - Nummer der Einleitung
 - Absenkrechtheit (Begrenzungslinie mit Absenkung s=0,2 m)
 - Fläche zur Wasserableitung
- Wegekonzept (Bauphase)**
- Ausbaufäche Wegekonzept (mit Bezeichnung)
 - BO_A_001 Bezeichnung Ausweichbucht
 - BO_PA_001 Bezeichnung punktueller Ausbau
 - BO_WA_001 Bezeichnung unbefestigter Flächen
 - BO_Z_001 Bezeichnung Baustellenzufahrt
 - Wegstrecke (Planfeststellung) (mit Bezeichnung)
 - BO_W_001 Bezeichnung Wegstrecke
- Nachrichtlich**
- 5/309 Flurstück (mit Flurstücksnummer)
 - km 0,0 Stationierung der Trasse
 - km 0,0 Stationierung des Wegekonzepts
 - Blattschnitt


Gesamtübersicht Abschnitt B



Datenquellen: siehe Unterlage Teil M
Referenzsystem: ETRS 1989 UTM Zone N32, Projektion: Transverse Mercator, Datum: ETRS 1989


Das Vorhaben Nr. 5 im SuedOstLink ist von der Europäischen Union gefördert; sie haftet nicht für die Inhalte.

Kofinanziert von der Fazilität „Connecting Europe“ der Europäischen Union



50hertz
| Elia Group

SuedOstLink
- BBPIG Vorhaben Nr. 5 und 5a -
Abschnitt B
Thüringen / Sachsen
Unterlage gemäß § 76 Abs. 3 VwVfG



FUGRO
SUEDESTLINK
Baustellenmanagement

01	27.03.2023	Erstellung freigegebene Version für Unterlage nach §21 NABEG	ASa	RHi	
Version	Datum	Inhalt / Art der Änderung	Erstellt	Geprüft	

Anlage K 4.1
Waldbestand und Waldinanspruchnahme

Vorhabenträger:

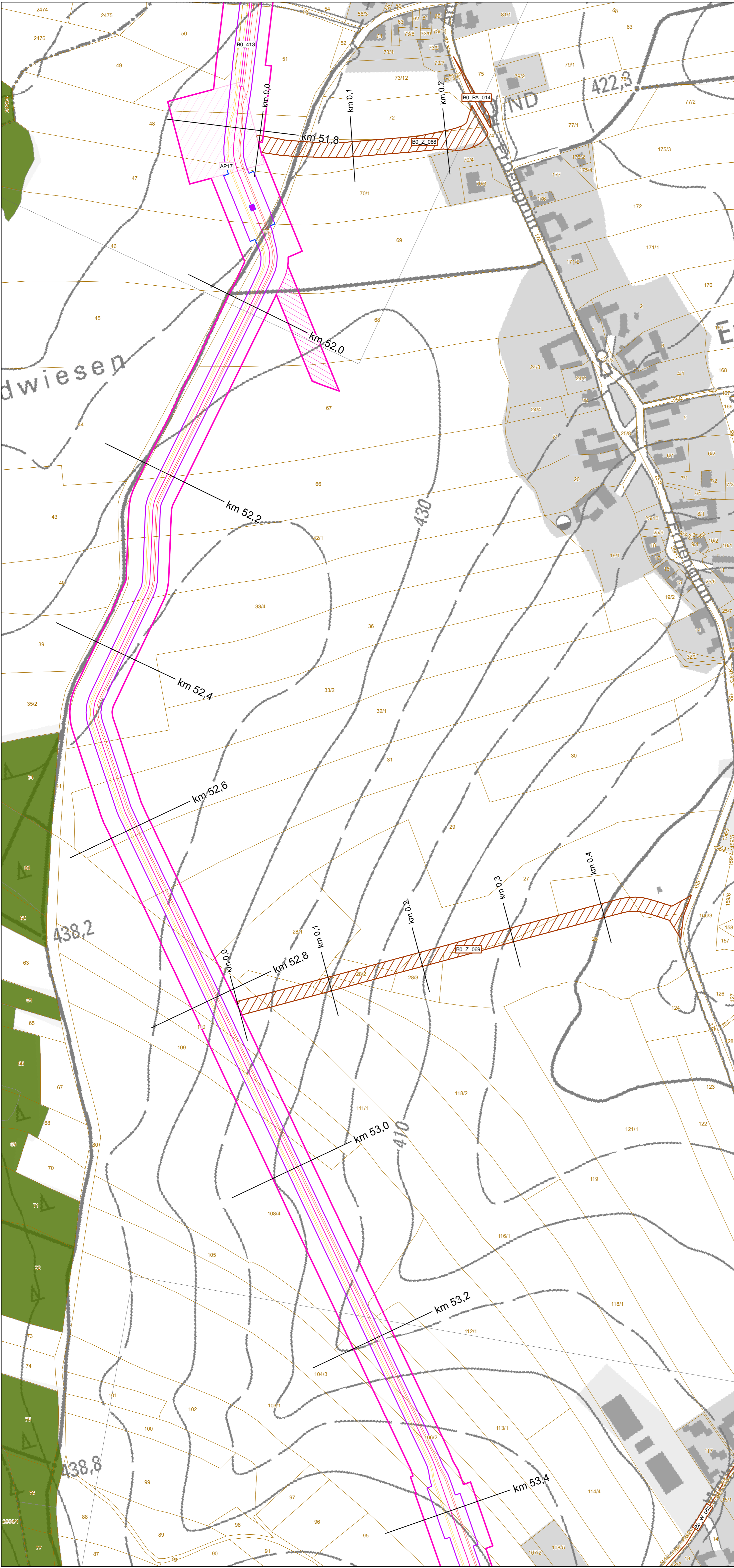


50hertz
| Elia Group

50Hertz Transmission GmbH
Heidestraße 2
10557 Berlin

BNetzA:
Festgestellt nach § 24 NABEG
Bonn, den

Auftragnehmer / Planersteller:	Blattgröße: A1	Maßstab: 1 : 2.000
 Fugro Germany Land GmbH Wolfener Str. 36 12681 Berlin	Gezeichnet: ASa/SZu	Status: F
	Bearbeitet: ASa	Stand: 28.05.2025
	Geprüft: RHi	Blatt-Nr.: 30



Waldinanspruchnahme

- Kahlschläge nach ThürWaldG
- Kahlschläge nach SächsWaldG
- Wald nach ThürWaldG/SächsWaldG
- Holzboden
- Nichtholzboden

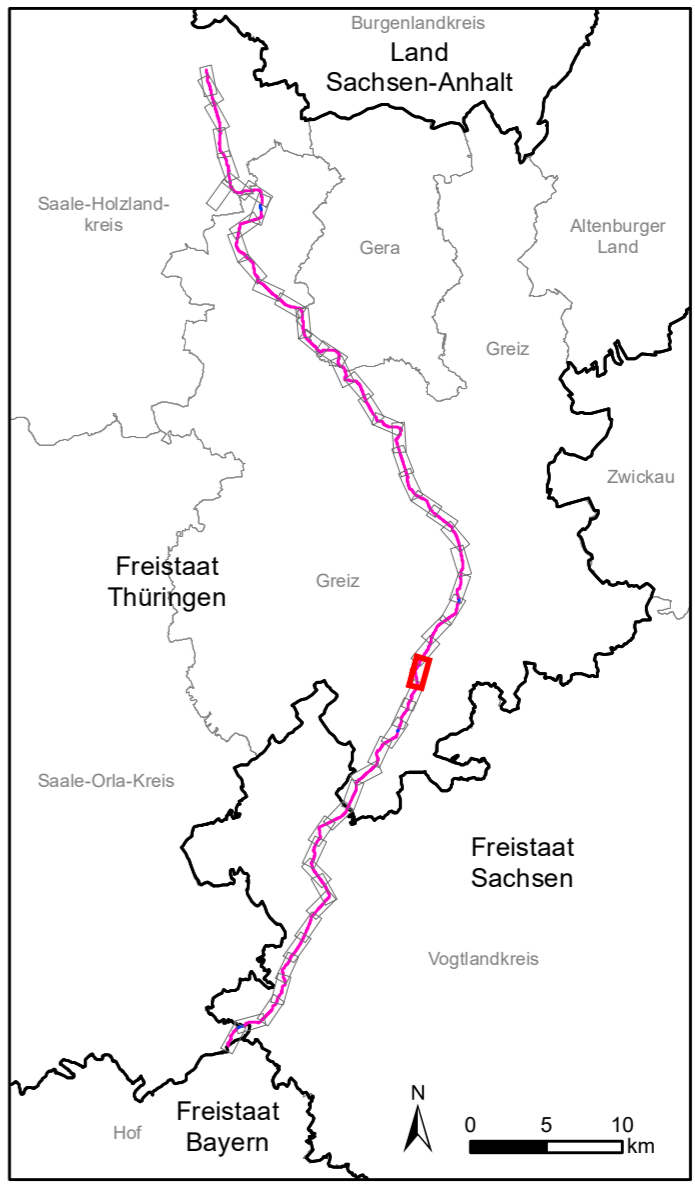
PLANÄNDERUNG II

- Änderung / Ergänzung von Flächenobjekten (Strichstärke objektabhängig)
- Änderung / Ergänzung von Linienobjekten (Typ, Strichstärke objektabhängig)
- Änderung oder Ergänzung von Texten oder Zahlen
- Änderung oder Ergänzung von anderen Zeichnungsobjekten (Beispiel)

Technische Planung

- Trassenachse
- geschlossene Querung
- Kabelschutzrohr V5
- Kabelschutzrohr V5a
- dauerhafte anlagebedingte Flächeninanspruchnahme einschließlich Schutzstreifen
- Trassenmarkierung
- Oberflurschrank
- Schutzstreifen
- Kabelmonitoringstation (KMS)
- Kabelabschnittsstation (KAS)
- temporäre Flächeninanspruchnahme
- Baufeld
- Bodenmanagementfläche
- Rohrauslegungsfläche außerhalb des Baufeldes
- Abtrommelplatz (mit Bezeichnung)
- temporäre Grundwasserhaltung
- Einleitstelle am Gewässer / Startpunkt des Einleitbereichs bei flächiger Versickerung (mit Bezeichnung)
- E - Einleitung, B - Abschnitt
- 46.3 - Nummer der Einleitung
- Absenkrechtheite (Begrenzungslinie mit Absenkung s=0,2 m)
- Fläche zur Wasserableitung
- Wegekonzept (Bauphase)
- Ausbaufähige Wegekonzept (mit Bezeichnung)
- BO_A_001 Bezeichnung Ausweichbucht
- BO_PA_001 Bezeichnung punktueller Ausbau
- BO_WA_001 Bezeichnung unbefestigter Flächen
- BO_Z_001 Bezeichnung Baustellenzufahrt
- Wegstrecke (Planfeststellung) (mit Bezeichnung)
- BO_W_001 Bezeichnung Wegstrecke
- Nachrichtlich
- 5/309 Flurstück (mit Flurstücksnummer)
- km 0,8 Stationierung der Trasse
- km 0,8 Stationierung des Wegekonzepts
- Blattschnitt

Gesamtübersicht Abschnitt B




Datenquellen: siehe Unterlage Teil M

Referenzsystem: ETRS 1989 UTM Zone N32, Projektion: Transverse Mercator, Datum: ETRS 1989


Das Vorhaben Nr. 5 im SuedOstLink ist von der Europäischen Union gefördert; sie haftet nicht für die Inhalte.

Kofinanziert von der Fazilität „Connecting Europe“ der Europäischen Union



50hertz
| Elia Group

SuedOstLink
- BBPIG Vorhaben Nr. 5 und 5a -
Abschnitt B
Thüringen / Sachsen
Unterlage gemäß § 76 Abs. 3 VwVfG



FUGRO
SUEDESTLINK
Baustellenmanagement

02	28.05.2025	PLANÄNDERUNG II	ASa/SZu	RHi
01	27.03.2023	Erstellung freigegebene Version für Unterlage nach §21 NABEG	ASa	RHi
Version	Datum	Inhalt / Art der Änderung	Erstellt	Geprüft

Anlage K 4.1
Waldbestand und Waldinanspruchnahme
PLANÄNDERUNG II

Vorhabenträger:




50hertz
| Elia Group

50Hertz Transmission GmbH
Heidestraße 2
10557 Berlin


BNetzA:

Festgestellt nach § 24 NABEG

Bonn, den 19.12.25

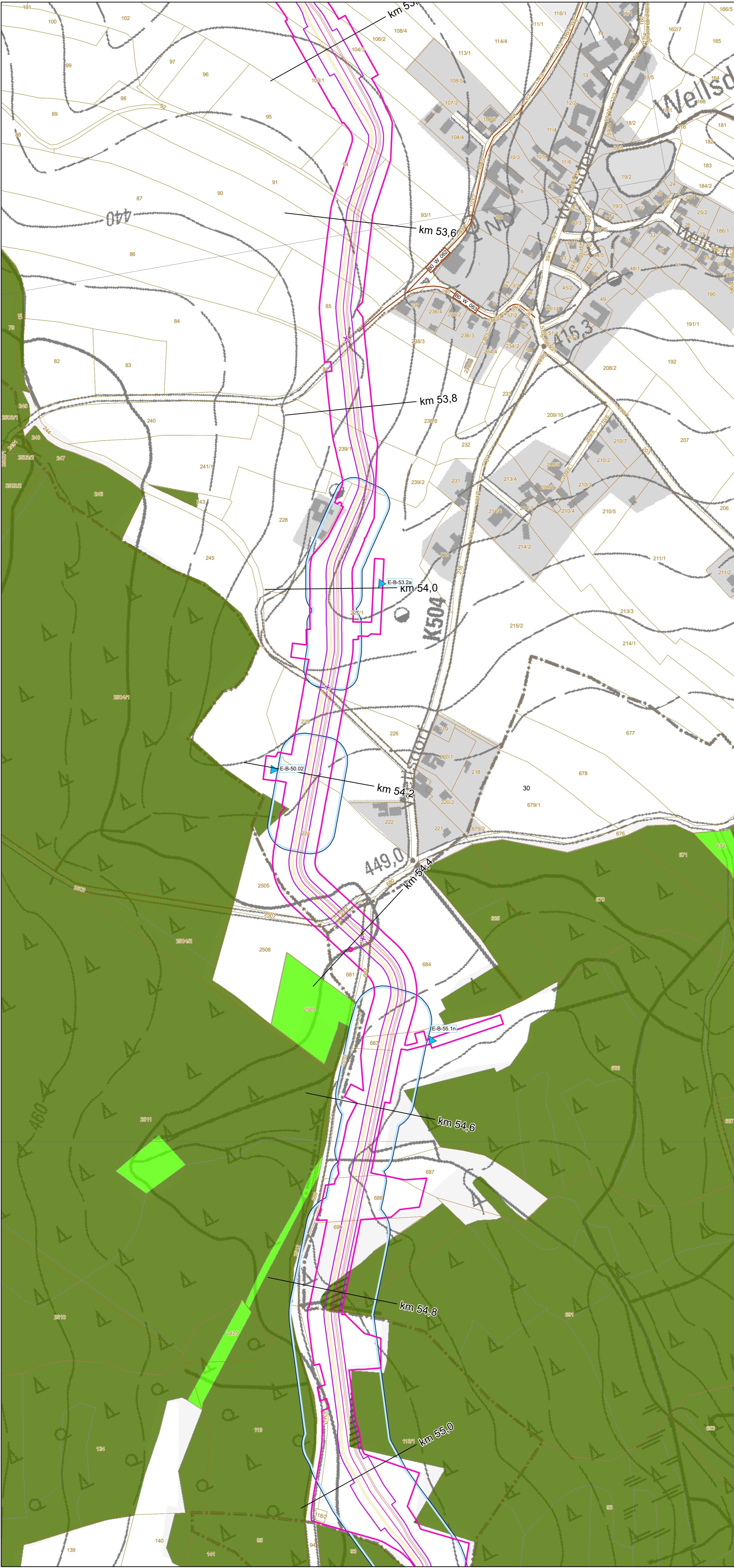


Auftragnehmer / Planersteller:



Fugro Germany Land GmbH
Wolfener Str. 36
12681 Berlin

Blattgröße: A1	Maßstab: 1 : 2.000
Gezeichnet: ASa/SZu	Status: F
Bearbeitet: ASa	Stand: 28.05.2025
Geprüft: RHi	Blatt-Nr.: 32



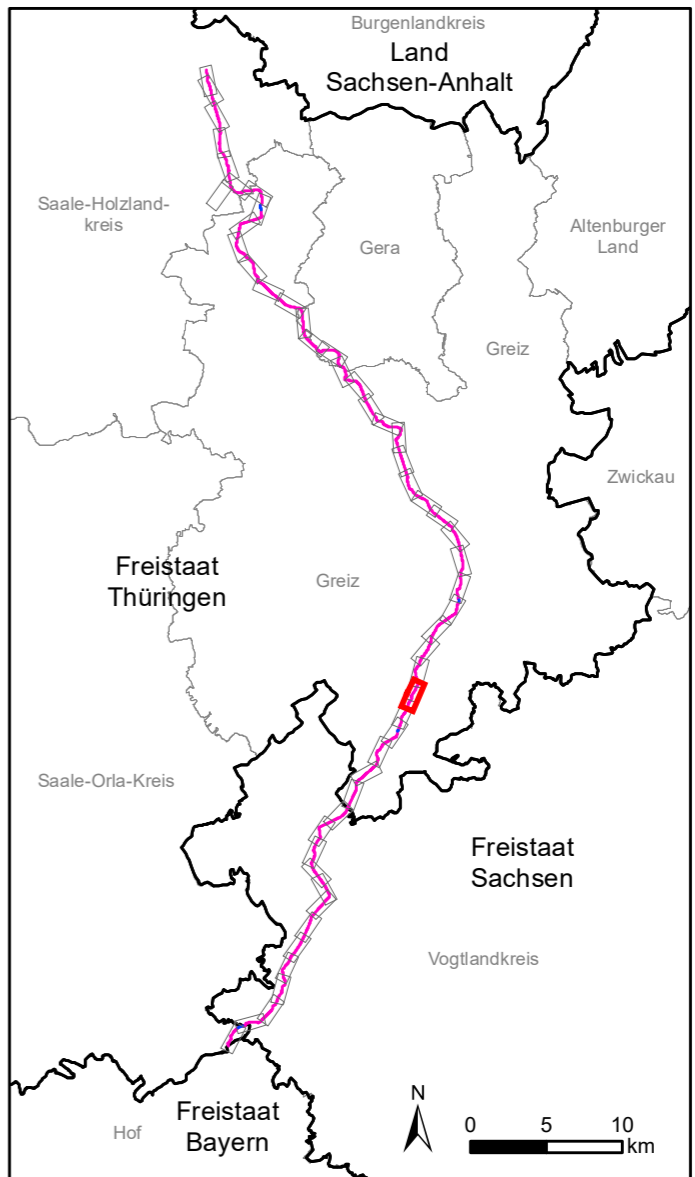
Waldinanspruchnahme

- Kahlschläge nach ThürWaldG
- Kahlschläge nach SächsWaldG
- Wald nach ThürWaldG/SächsWaldG
- Holzboden
- Nichtholzboden

Technische Planung


- Erdkabel**
- Trassenachse
 - geschlossene Querung
 - Kabelschutzhohr V5
 - Kabelschutzhohr V5a
- dauerhafte anlagebedingte Flächeninanspruchnahme einschließlich Schutzstreifen**
- Trassenmarkierung
 - Oberflurschrank
 - Schutzstreifen
 - Kabelmonitoringstation (KMS)
 - Kabelabschnittsstation (KAS)
- temporäre Flächeninanspruchnahme**
- Baufeld
 - Bodenmanagementfläche
 - Rohrauslegungsfläche außerhalb des Baufeldes
 - Abtrommelplatz (mit Bezeichnung)
- temporäre Grundwasserhaltung**
- Einleitstelle am Gewässer / Startpunkt des Einleitbereichs bei flächiger Versickerung (mit Bezeichnung)
E - Einleitung, B - Abschnitt
46.3 - Nummer der Einleitung
 - Absenkrechtheit (Begrenzungslinie mit Absenkung s=0,2 m)
 - Fläche zur Wasserableitung
- Wegekonzept (Bauphase)**
- Ausbaufäche Wegekonzept (mit Bezeichnung)
 - BO_A_001 Bezeichnung Ausweichbucht
 - BO_PA_001 Bezeichnung punktueller Ausbau
 - BO_WA_001 Bezeichnung unbefestigter Flächen
 - BO_Z_001 Bezeichnung Baustellenzufahrt
 - Wegstrecke (Planfeststellung) (mit Bezeichnung)
 - BO_W_001 Bezeichnung Wegstrecke
- Nachrichtlich**
- 5/309 Flurstück (mit Flurstücksnummer)
 - km 0,0 Stationierung der Trasse
 - km 0,0 Stationierung des Wegekonzepts
 - Blattschnitt

Gesamtübersicht Abschnitt B




Datenquellen: siehe Unterlage Teil M
Referenzsystem: ETRS 1989 UTM Zone N32, Projektion: Transverse Mercator, Datum: ETRS 1989

Das Vorhaben Nr. 5 im SuedOstLink ist von der Europäischen Union gefördert; sie haftet nicht für die Inhalte.
Kofinanziert von der Fazilität „Connecting Europe“ der Europäischen Union



SuedOstLink
- BBPIG Vorhaben Nr. 5 und 5a -
Abschnitt B
Thüringen / Sachsen
Unterlage gemäß § 76 Abs. 3 VwVfG



01	27.03.2023	Erstellung freigegebene Version für Unterlage nach §21 NABEG	ASa	RHi	
Version	Datum	Inhalt / Art der Änderung	Erstellt	Geprüft	

Anlage K 4.1
Waldbestand und Waldinanspruchnahme

Vorhabenträger:

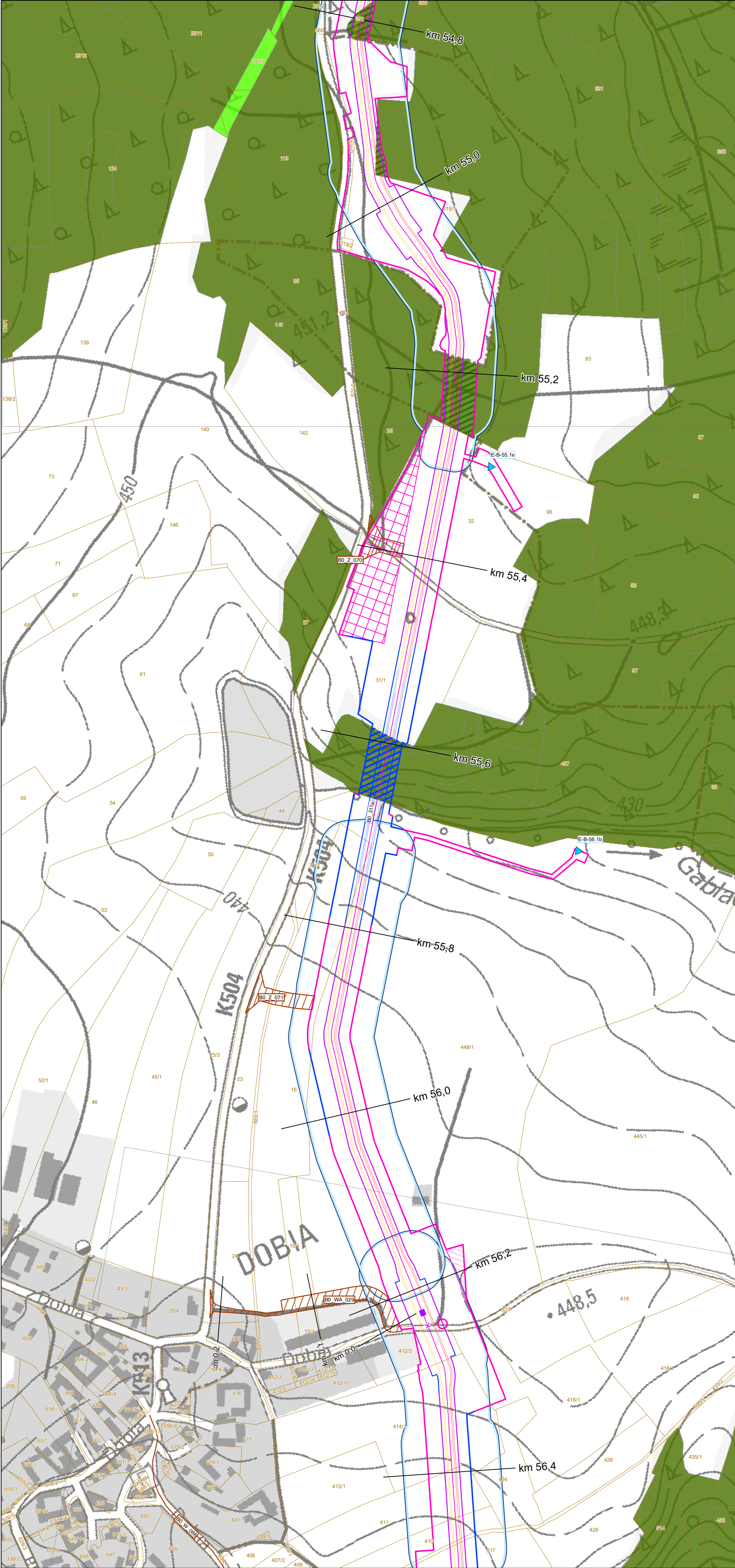


50Hertz Transmission GmbH
Heidestraße 2
10557 Berlin

BNetzA:

Festgestellt nach § 24 NABEG
Bonn, den

Auftragnehmer / Planersteller:	Blattgröße: A1	Maßstab: 1 : 2.000
 <div>Fugro Germany Land GmbH Wolfener Str. 36 12681 Berlin</div>	Gezeichnet: ASa/SZu	Status: F
	Bearbeitet: ASa	Stand: 28.05.2025
	Geprüft: RHi	Blatt-Nr.: 33



Waldinanspruchnahme

- Kahlschläge nach ThürWaldG
- Kahlschläge nach SächsWaldG
- Wald nach ThürWaldG/SächsWaldG
- Holzboden
- Nichtholzboden

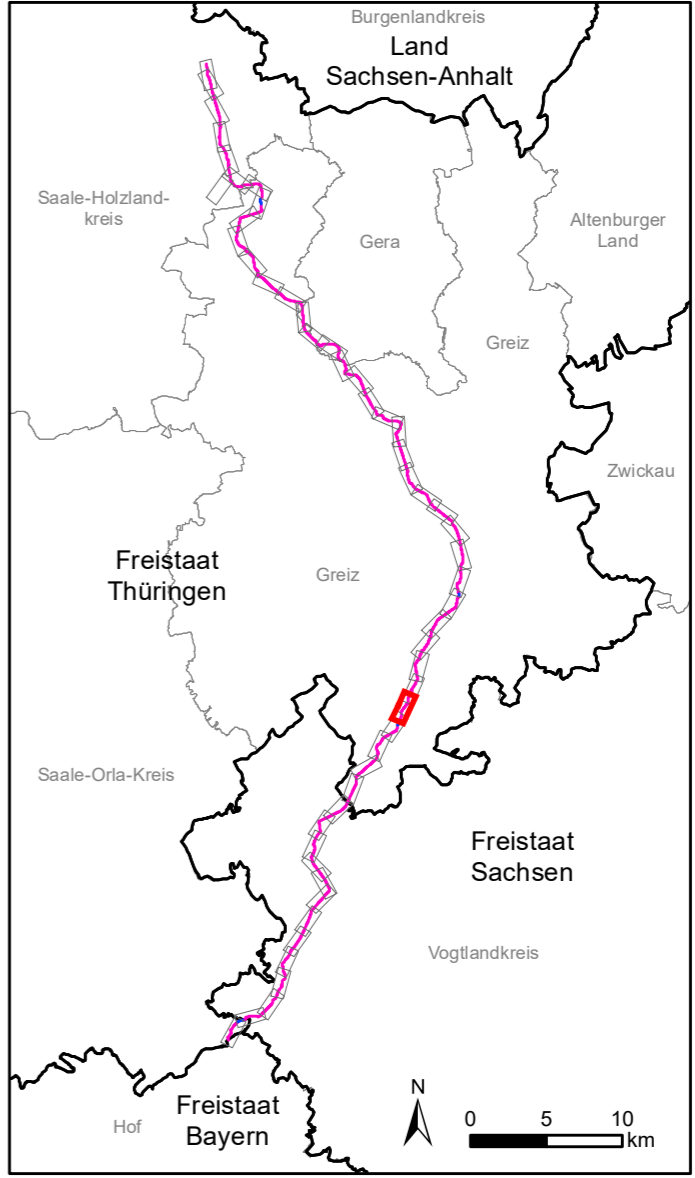
PLANÄNDERUNG II

- Änderung / Ergänzung von Flächenobjekten (Strichstärke objektabhängig)
- Änderung / Ergänzung von Linienobjekten (Typ, Strichstärke objektabhängig)
- Änderung oder Ergänzung von Texten oder Zahlen
- Änderung oder Ergänzung von anderen Zeichnungsobjekten (Beispiel)

Technische Planung


- Erdkabel
 - Trassenachse
 - geschlossene Quering
 - Kabelschutzhohr V5
 - Kabelschutzhohr V5a
- dauerhafte anlagebedingte Flächeninanspruchnahme einschließlich Schutzstreifen
 - Trassenmarkierung
 - Oberflurschrank
 - Schutzstreifen
 - Kabelmonitoringstation (KMS)
 - Kabelabschnittsstation (KAS)
- temporäre Flächeninanspruchnahme
 - Baufeld
 - Bodenmanagementfläche
 - Rohrauslegungsfläche außerhalb des Baufeldes
 - Abtrommelplatz (mit Bezeichnung)
- temporäre Grundwasserhaltung
 - Einleitstelle am Gewässer / Startpunkt des Einleitbereichs bei flächiger Versickerung (mit Bezeichnung)
 - E - Einleitung, B - Abschnitt
 - 46.3 - Nummer der Einleitung
 - Absenkrechtheite (Begrenzungslinie mit Absenkung s=0,2 m)
 - Fläche zur Wasserableitung
- Wegekonzept (Bauphase)
 - Ausbaufähige Wegekonzept (mit Bezeichnung)
 - BO_A_001 Bezeichnung Ausweichbucht
 - BO_PA_001 Bezeichnung punktueller Ausbau
 - BO_WA_001 Bezeichnung unbefestigter Flächen
 - BO_Z_001 Bezeichnung Baustellenzufahrt
 - Wegstrecke (Planfeststellung) (mit Bezeichnung)
 - BO_W_001 Bezeichnung Wegstrecke
- Nachrichtlich
 - 5/309 Flurstück (mit Flurstücksnummer)
 - km 0,8 Stationierung der Trasse
 - km 0,8 Stationierung des Wegekonzepts
 - Blattschnitt

Gesamtübersicht Abschnitt B




Datenquellen: siehe Unterlage Teil M
Referenzsystem: ETRS 1989 UTM Zone N32, Projektion: Transverse Mercator, Datum: ETRS 1989

Das Vorhaben Nr. 5 im SuedOstLink ist von der Europäischen Union gefördert; sie haftet nicht für die Inhalte.
Kofinanziert von der Fazilität „Connecting Europe“ der Europäischen Union



50hertz
| Elia Group

SuedOstLink
- BBPIG Vorhaben Nr. 5 und 5a -
Abschnitt B
Thüringen / Sachsen
Unterlage gemäß § 76 Abs. 3 VwVfG



FUGRO
SUEDESTLINK
Baustellenmanagement

02	28.05.2025	PLANÄNDERUNG II	ASa/SZu	RHi
01	27.03.2023	Erstellung freigegebene Version für Unterlage nach §21 NABEG	ASa	RHi
Version	Datum	Inhalt / Art der Änderung	Erstellt	Geprüft

Anlage K 4.1
Waldbestand und Waldinanspruchnahme
PLANÄNDERUNG II

Vorhabenträger:



50hertz
| Elia Group

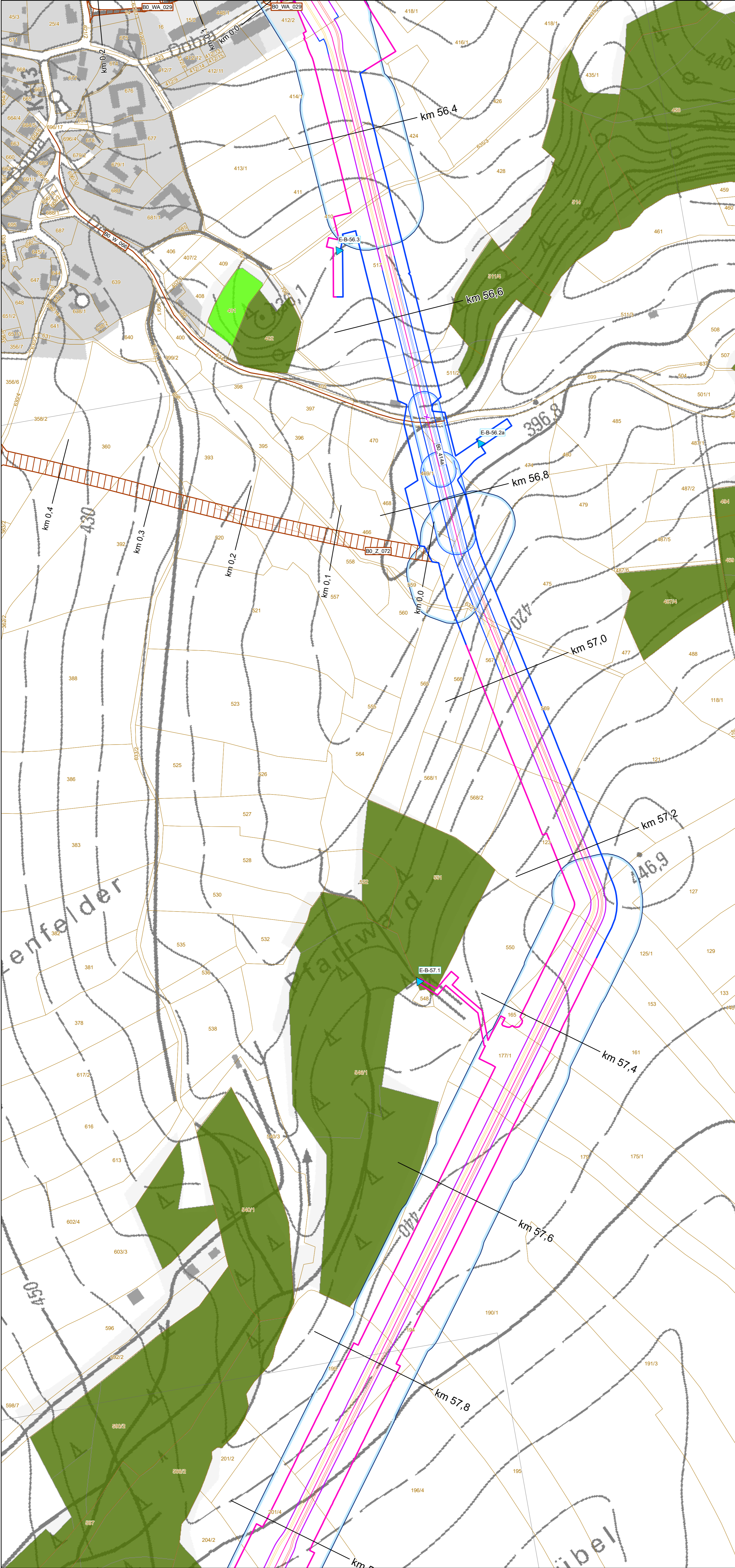
50Hertz Transmission GmbH
Heidestraße 2
10557 Berlin

BNetzA:

Festgestellt nach § 24 NABEG
Bonn, den 19.12.25



Auftragnehmer / Planersteller:	Blattgröße: A1	Maßstab: 1 : 2.000
 Fugro Germany Land GmbH Wolfener Str. 36 12681 Berlin	Gezeichnet: ASa/SZu	Status: F
	Bearbeitet: ASa	Stand: 28.05.2025
	Geprüft: RHi	Blatt-Nr.: 34



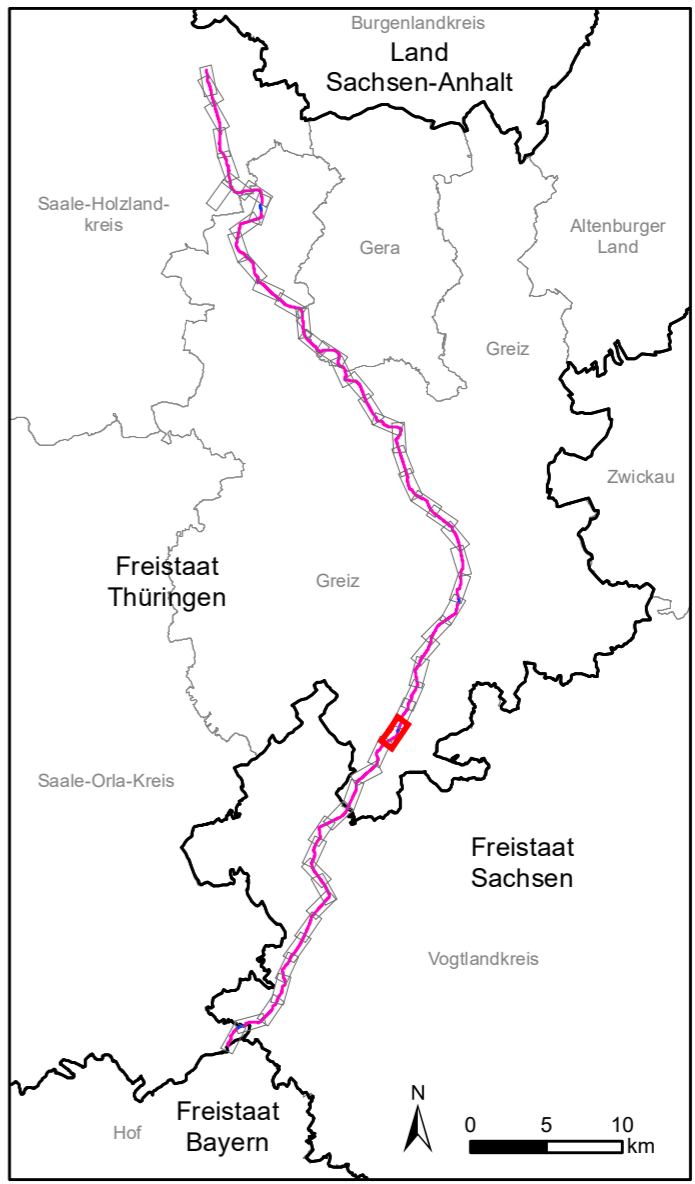
Waldinanspruchnahme

- Kahlschläge nach ThürWaldG
 - Kahlschläge nach SächsWaldG
 - Wald nach ThürWaldG/SächsWaldG
 - Holzboden
 - Nichtholzboden
- PLANÄNDERUNG II**
- Änderung / Ergänzung von Flächenobjekten (Strichstärke objektabhängig)
 - Änderung / Ergänzung von Linienobjekten (Typ, Strichstärke objektabhängig)
 - Text: Änderung oder Ergänzung von Texten oder Zahlen
 - §: Änderung oder Ergänzung von anderen Zeichnungsobjekten (Beispiel)

Technische Planung

- Erdkabel**
- Trassenachse
 - geschlossene Querung
 - Kabelschutzhohr V5
 - Kabelschutzhohr V5a
- dauerhafte anlagebedingte Flächeninanspruchnahme einschließlich Schutzstreifen**
- Trassenmarkierung
 - Oberflurschrank
 - Schutzstreifen
 - Kabelmonitoringstation (KMS)
 - Kabelabschnittsstation (KAS)
- temporäre Flächeninanspruchnahme**
- Baufeld
 - Bodenmanagementfläche
 - Rohrauslegungsfläche außerhalb des Baufeldes
 - Abtrollmehlplatz (mit Bezeichnung)
 - AP14
- temporäre Grundwasserhaltung**
- Einleitstelle am Gewässer / Startpunkt des Einleitbereichs bei flächiger Versickerung (mit Bezeichnung)
E - Einleitung, B - Abschnitt
46.3 - Nummer der Einleitung
 - Absenkreuzung (Begrenzungslinie mit Absenkung s=0,2 m)
 - Fläche zur Wasserableitung
- Wegekonzept (Bauphase)**
- Ausbaufläche Wegekonzept (mit Bezeichnung)
 - BO_A_001: Bezeichnung Ausweichbucht
 - BO_PA_001: Bezeichnung punktueller Ausbau
 - BO_WA_001: Bezeichnung unbefestigter Flächen
 - BO_Z_001: Bezeichnung Baustellenzufahrt
 - Wegstrecke (Planfeststellung) (mit Bezeichnung)
 - BO_W_001: Bezeichnung Wegstrecke
- Nachrichtlich**
- 5/309: Flurstück (mit Flurstücksnummer)
 - km 0,8: Stationierung der Trasse
 - km 0,8: Stationierung des Wegekonzepts
 - Blattschnitt

Gesamtübersicht Abschnitt B



Datenquellen: siehe Unterlage Teil M

Referenzsystem: ETRS 1989 UTM Zone N32, Projektion: Transverse Mercator, Datum: ETRS 1989

Das Vorhaben Nr. 5 im SuedOstLink ist von der Europäischen Union gefördert; sie haftet nicht für die Inhalte.

Kofinanziert von der Fazilität „Connecting Europe“ der Europäischen Union



SuedOstLink
- BBPIG Vorhaben Nr. 5 und 5a -
Abschnitt B
Thüringen / Sachsen
Unterlage gemäß § 76 Abs. 3 VwVfG



02	28.05.2025	PLANÄNDERUNG II	ASa/SZu	RHi	
01	27.03.2023	Erstellung freigegebene Version für Unterlage nach §21 NABEG	ASa	RHi	
Version	Datum	Inhalt / Art der Änderung	Erstellt	Geprüft	

Anlage K 4.1
Waldbestand und Waldinanspruchnahme
PLANÄNDERUNG II

Vorhabenträger:



BNZetA:

Festgestellt nach § 24 NABEG

Bonn, den 19.12.25

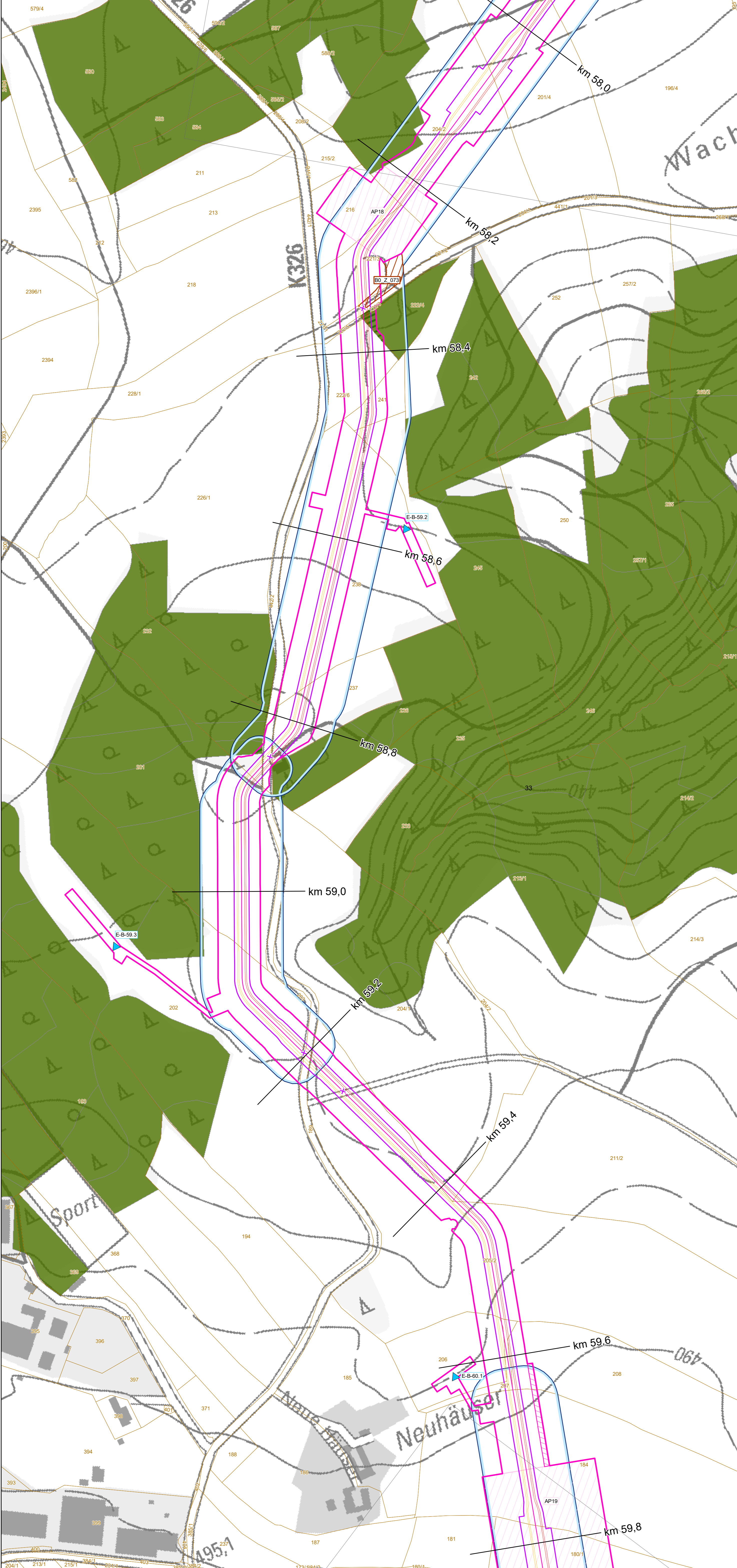
(Signature)

Auftragnehmer / Planersteller:



Fugro Germany Land GmbH
Wolfener Str. 36
12681 Berlin

Blattgröße: A1	Maßstab: 1 : 2.000
Gezeichnet: ASa/SZu	Status: F
Bearbeitet: ASa	Stand: 28.05.2025
Geprüft: RHi	Blatt-Nr.: 35



Waldinanspruchnahme

- Kahlschläge nach ThürWaldG
- Kahlschläge nach SächsWaldG
- Wald nach ThürWaldG/SächsWaldG
- Holzboden
- Nichtholzboden

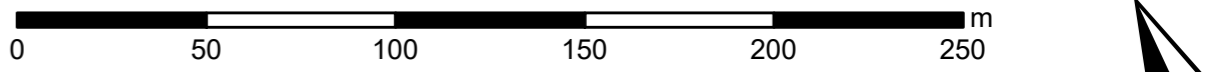
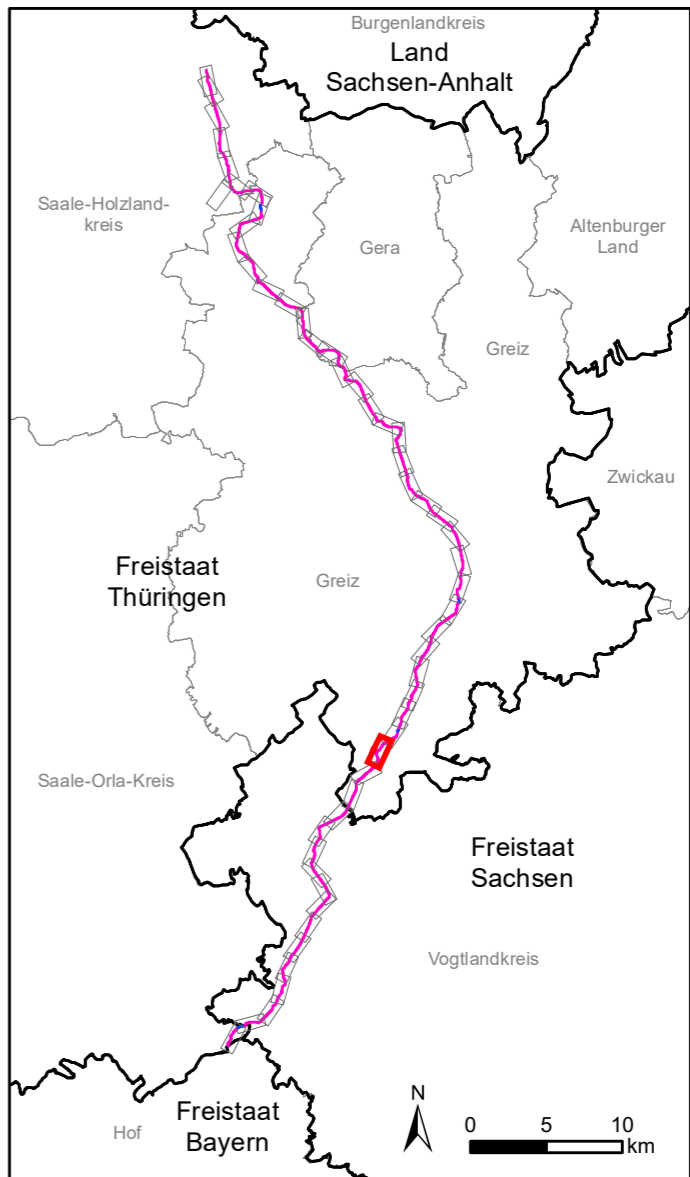
Technische Planung

- Erdkabel**
- Trassenachse
 - geschlossene Querung
 - Kabelschutzhohr V5
 - Kabelschutzhohr V5a
- dauerhafte anlagebedingte Flächeninanspruchnahme einschließlich Schutzstreifen**
- Trassenmarkierung
 - Oberflurschrank
 - Schutzstreifen
 - Kabelmonitoringstation (KMS)
 - Kabelabschnittsstation (KAS)
- temporäre Flächeninanspruchnahme**
- Baufeld
 - Bodenmanagementfläche
 - Rohrauslegungsfläche außerhalb des Baufeldes
 - Abtrommelplatz (mit Bezeichnung) AP14
- temporäre Grundwasserhaltung**
- Einleitstelle am Gewässer / Startpunkt des Einleitbereichs bei flächiger Versickerung (mit Bezeichnung)
E - Einleitung, B - Abschnitt
46.3 - Nummer der Einleitung
 - Absenkrechtheit (Begrenzungslinie mit Absenkung s=0,2 m)
 - Fläche zur Wasserableitung
- Wegekonzept (Bauphase)**
- Ausbaufäche Wegekonzept (mit Bezeichnung)
 - BO_A_001 Bezeichnung Ausweichbucht
 - BO_PA_001 Bezeichnung punktueller Ausbau
 - BO_WA_001 Bezeichnung unbefestigter Flächen
 - BO_Z_001 Bezeichnung Baustellenzufahrt
 - Wegstrecke (Planfeststellung) (mit Bezeichnung)
 - BO_W_001 Bezeichnung Wegstrecke

Nachrichtlich


- 5/309 Flurstück (mit Flurstücksnummer)
- km 0,8 Stationierung der Trasse
- km 0,8 Stationierung des Wegekonzepts
- Blattschnitt


Gesamtübersicht Abschnitt B



Datenquellen: siehe Unterlage Teil M
Referenzsystem: ETRS 1989 UTM Zone N32, Projektion: Transverse Mercator, Datum: ETRS 1989


Das Vorhaben Nr. 5 im SuedOstLink ist von der Europäischen Union gefördert; sie haftet nicht für die Inhalte.

 **Kofinanziert von der Fazilität „Connecting Europe“ der Europäischen Union**



50hertz
| Elia Group

SuedOstLink
- BBPIG Vorhaben Nr. 5 und 5a -
Abschnitt B
Thüringen / Sachsen
Unterlage gemäß § 76 Abs. 3 VwVfG



FUGRO
SUEDESTLINK
Baustellmanagement

01	27.03.2023	Erstellung freigegebene Version für Unterlage nach §21 NABEG	ASa	RHi
Version	Datum	Inhalt / Art der Änderung	Erstellt	Geprüft

Anlage K 4.1
Waldbestand und Waldinanspruchnahme

Vorhabenträger:

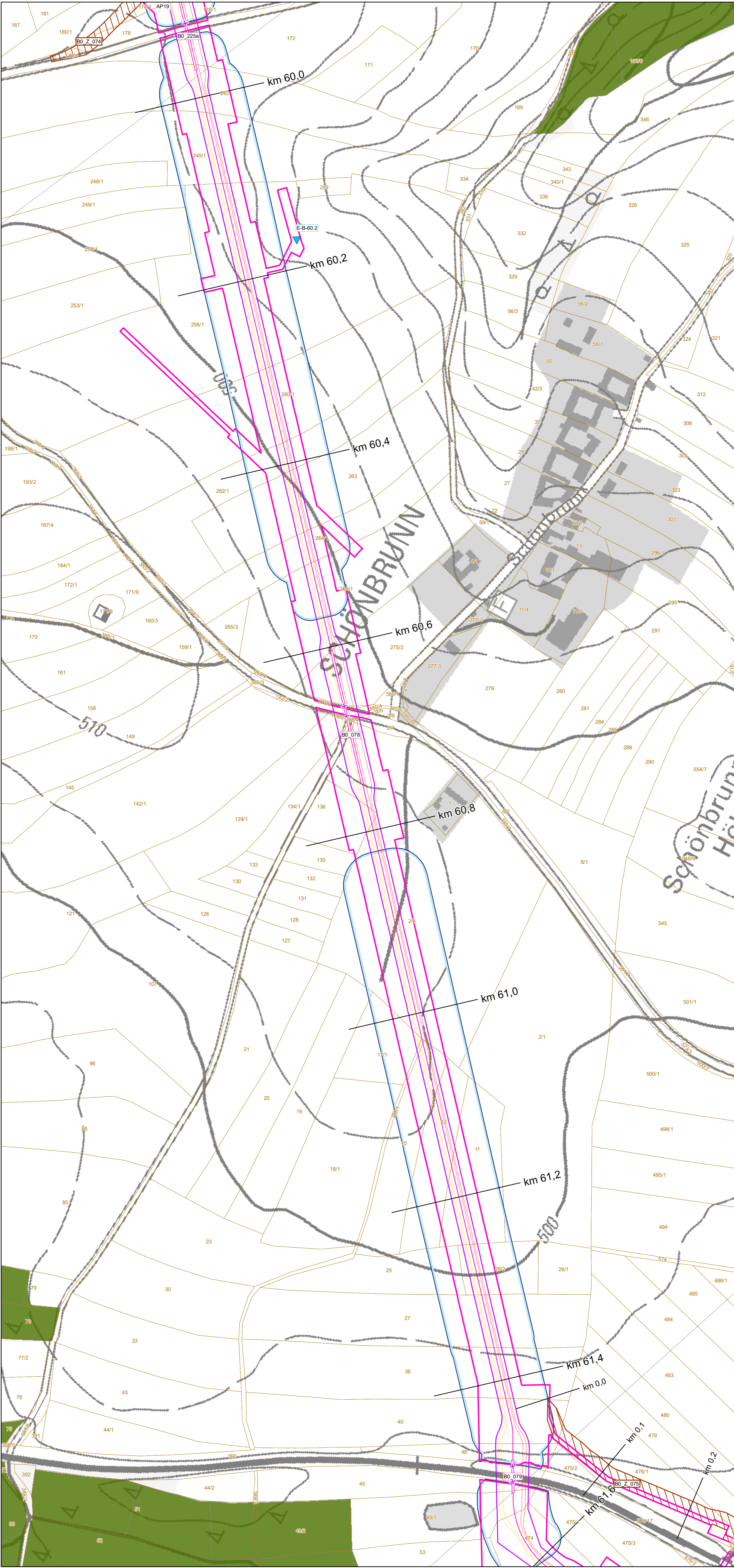


50hertz
| Elia Group

50Hertz Transmission GmbH
Heidestraße 2
10557 Berlin

BNetzA:
Festgestellt nach § 24 NABEG
Bonn, den

Auftragnehmer / Planersteller:	Blattgröße: A1	Maßstab: 1 : 2.000
 Fugro Germany Land GmbH Wolfener Str. 36 12681 Berlin	Gezeichnet: ASa/SZu	Status: F
	Bearbeitet: ASa	Stand: 28.05.2025
	Geprüft: RHi	Blatt-Nr.: 36



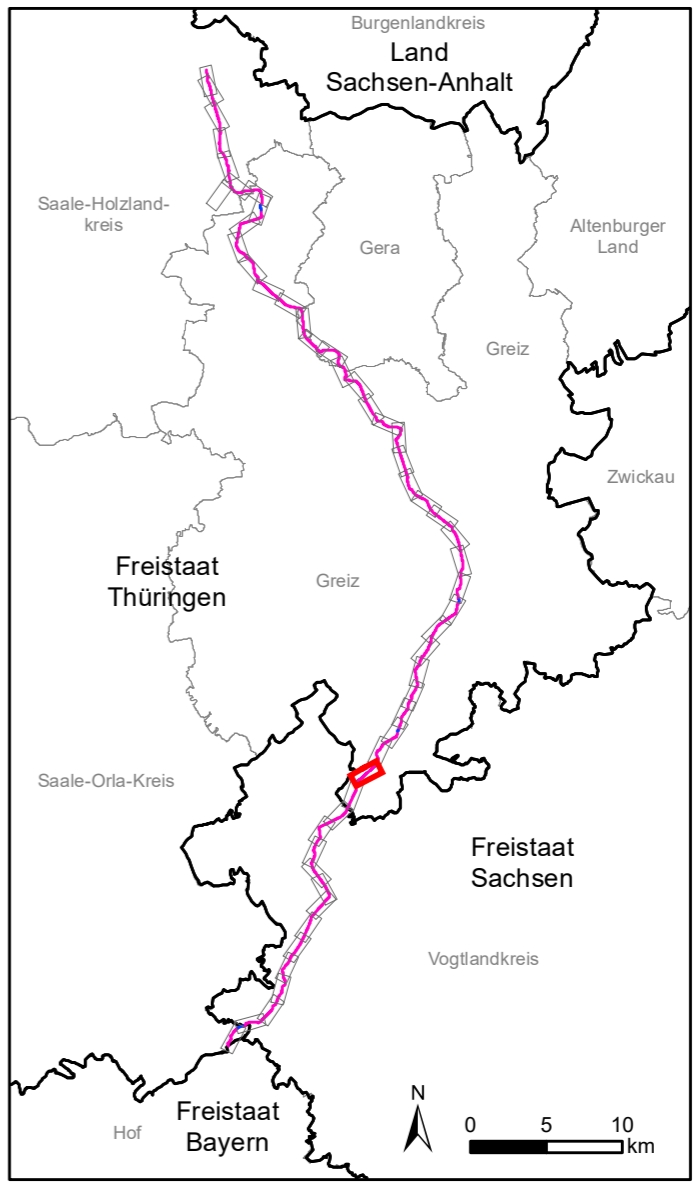
Waldinanspruchnahme

- Kahlschläge nach ThürWaldG
 - Kahlschläge nach SächsWaldG
 - Wald nach ThürWaldG/SächsWaldG
 - Holzboden
 - Nichtholzboden
- PLANÄNDERUNG II
- Änderung / Ergänzung von Flächen-objekten (Strichstärke objektabhängig)
 - Änderung / Ergänzung von Linien-objekten (Typ, Strichstärke objektabhängig)
 - Text Änderung oder Ergänzung von Texten oder Zahlen
 - Änderung oder Ergänzung von anderen Zeichnungsobjekten (Beispiel)

Technische Planung

- Erdkabel
- Trassenachse
 - geschlossene Quering
 - Kabelschutzhohr V5
 - Kabelschutzhohr V5a
- dauerhafte anlagebedingte Flächeninanspruchnahme einschließlich Schutzstreifen
- Trassenmarkierung
 - Oberflurschrank
 - Schutzstreifen
 - Kabelmonitoringstation (KMS)
 - Kabelabschnittsstation (KAS)
- temporäre Flächeninanspruchnahme
- Baufeld
 - Bodenmanagementfläche
 - Rohrauslegungsfläche außerhalb des Baufeldes
 - Abtrommelplatz (mit Bezeichnung)
- temporäre Grundwasserhaltung
- Einleitstelle am Gewässer / Startpunkt des Einleitbereichs bei flächiger Versickerung (mit Bezeichnung)
E - Einleitung, B - Abschnitt
46.3 - Nummer der Einleitung
 - Absenkrechtheite (Begrenzungslinie mit Absenkung s=0,2 m)
 - Fläche zur Wasserableitung
- Wegekonzept (Bauphase)
- Ausbaufähige Wegekonzept (mit Bezeichnung)
 - BO_A_001 Bezeichnung Ausweichbucht
 - BO_PA_001 Bezeichnung punktueller Ausbau
 - BO_WA_001 Bezeichnung unbefestigter Flächen
 - BO_Z_001 Bezeichnung Baustellenzufahrt
 - Wegstrecke (Planfeststellung) (mit Bezeichnung)
 - BO_W_001 Bezeichnung Wegstrecke
- Nachrichtlich
- 5/309 Flurstück (mit Flurstücksnummer)
 - km 0,0 Stationierung der Trasse
 - km 0,0 Stationierung des Wegekonzepts
 - Blattschnitt


Gesamtübersicht Abschnitt B



Datenquellen: siehe Unterlage Teil M
Referenzsystem: ETRS 1989 UTM Zone N32, Projektion: Transverse Mercator, Datum: ETRS 1989


Das Vorhaben Nr. 5 im SuedOstLink ist von der Europäischen Union gefördert; sie haftet nicht für die Inhalte.

Kofinanziert von der Fazilität „Connecting Europe“ der Europäischen Union



50hertz
| Elia Group

SuedOstLink
- BBPIG Vorhaben Nr. 5 und 5a -
Abschnitt B
Thüringen / Sachsen
Unterlage gemäß § 76 Abs. 3 VwVfG



FUGRO
SUEDESTLINK
Baustellenmanagement

02	28.05.2025	PLANÄNDERUNG II	ASa/SZu	RHi	
01	27.03.2023	Erstellung freigegebene Version für Unterlage nach §21 NABEG	ASa	RHi	
Version	Datum	Inhalt / Art der Änderung	Erstellt	Geprüft	

Anlage K 4.1
Waldbestand und Waldinanspruchnahme
PLANÄNDERUNG II

Vorhabenträger:



50hertz
| Elia Group

50Hertz Transmission GmbH
Heidestraße 2
10557 Berlin

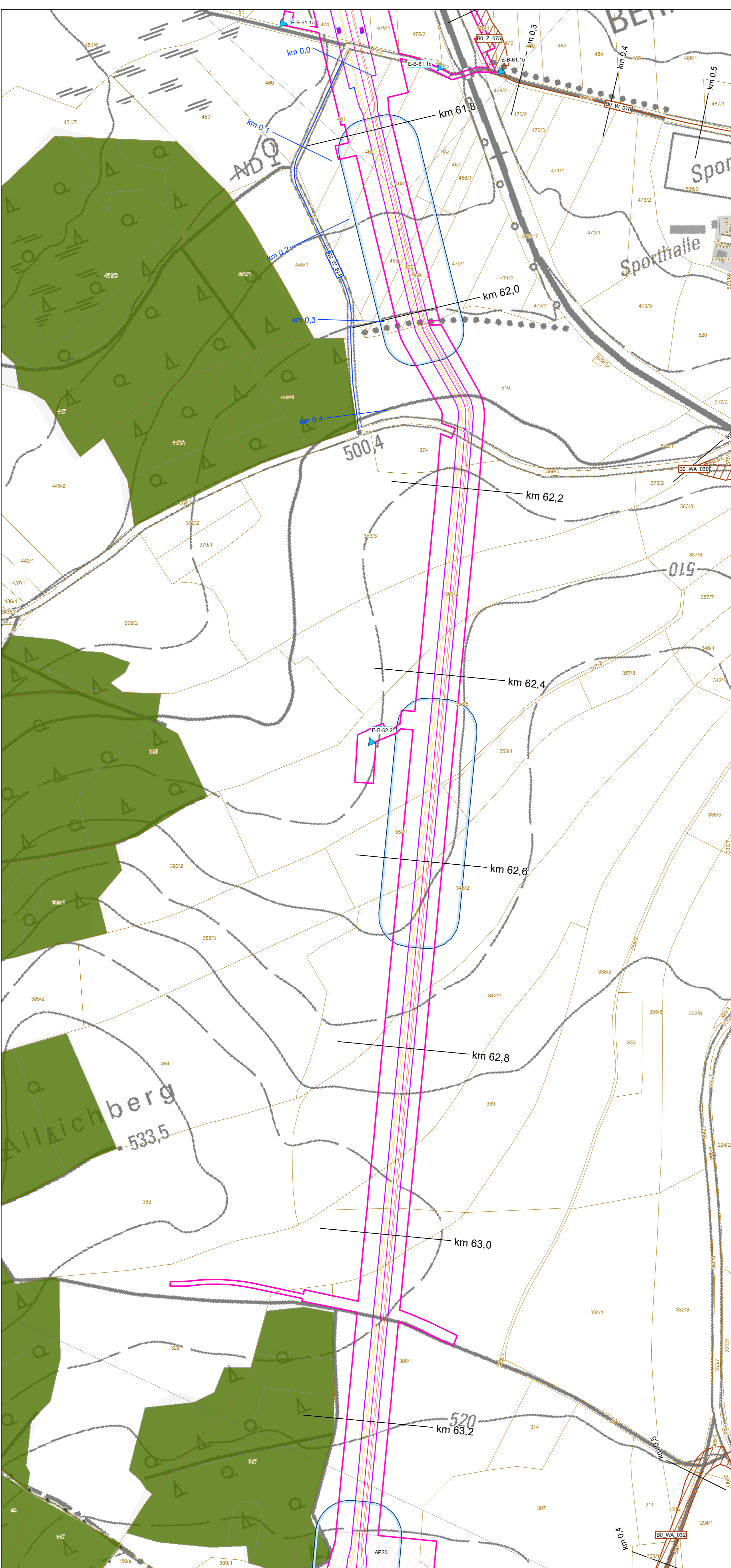
BNetzA:

Festgestellt nach § 24 NABEG

Bonn, den 19.12.25



Auftragnehmer / Planersteller:	Blattgröße: A1	Maßstab: 1 : 2.000
Fugro Germany Land GmbH Wolfener Str. 36 12681 Berlin	Gezeichnet: ASa/SZu	Status: F
	Bearbeitet: ASa	Stand: 28.05.2025
	Geprüft: RHi	Blatt-Nr.: 37



Waldinanspruchnahme

Kahlschläge nach ThürWaldG

Kahlschläge nach SächsWaldG

Wald nach ThürWaldG/SächsWaldG

Holzboden

Nichtholzboden

PLANÄNDERUNG II

Änderung / Ergänzung von Flächen-
objekten (Strichstärke objektabhängig)

Änderung / Ergänzung von Linien-
objekten (Typ, Strichstärke objekt-
abhängig)

Text

Änderung oder Ergänzung von Texten
oder Zahlen

5

Änderung oder Ergänzung von anderen
Zeichnungsobjekten (Beispiel)

Technische Planung

Erdkabel

Trassenachse

geschlossene Quering

Kabelschutzhohr V5

Kabelschutzhohr V5a

dauerhafte anlagebedingte
Flächeninanspruchnahme
einschließlich Schutzstreifen

Trassenmarkierung

Oberflurschrank

Schutzstreifen

Kabelmonitoringstation (KMS)

Kabelabschnittsstation (KAS)

temporäre Flächeninanspruchnahme

Baufeld

Bodenmanagementfläche

Rohrauslegungsfläche
außerhalb des Baufeldes

Abtrommelplatz (mit Bezeichnung)

AP14

temporäre Grundwasserhaltung

Einleitstelle am Gewässer / Startpunkt des
Einleitbereichs bei flächiger Versickerung
(mit Bezeichnung)

E - Einleitung, B - Abschnitt
46.3 - Nummer der Einleitung

Absenkrechtheite
(Begrenzungsline mit Absenkung s=0,2 m)

Fläche zur Wasserableitung

Wegekonzept (Bauphase)

Ausbaufläche Wegekonzept (mit Bezeichnung)

BO_A_001

Bezeichnung Ausweichbucht

BO_PA_001

Bezeichnung punktueller Ausbau

BO_WA_001

Bezeichnung unbefestigter Flächen

BO_Z_001

Bezeichnung Baustellenzufahrt

Wegstrecke (Planfeststellung) (mit Bezeichnung)

BO_W_001

Bezeichnung Wegstrecke

Nachrichtlich

5/309

Flurstück (mit Flurstücksnummer)

km 0,0 Stationierung der Trasse

km 0,0 Stationierung des Wegekonzepts

Blattschnitt

Gesamtübersicht Abschnitt B

Datenquellen: siehe Unterlage Teil M

Referenzsystem: ETRS 1989 UTM Zone N32, Projektion: Transverse Mercator, Datum: ETRS 1989

Das Vorhaben Nr. 5 im SuedOstLink ist von der Europäischen Union gefördert; sie haftet nicht für die Inhalte.

Kofinanziert von der Fazilität
„Connecting Europe“ der Europäischen Union

50hertz

| Elia Group

SuedOstLink

- BBPIG Vorhaben Nr. 5 und 5a -

Abschnitt B

Thüringen / Sachsen

Unterlage gemäß § 76 Abs. 3 VwVfG

FUGRO

SUEDOSTLINK

Baustellenmanagement

02	28.05.2025	PLANÄNDERUNG II	ASa/SZu	RHi	
01	27.03.2023	Erstellung freigegebene Version für Unterlage nach §21 NABEG	ASa	RHi	
Version	Datum	Inhalt / Art der Änderung	Erstellt	Geprüft	

Anlage K 4.1

Waldbestand und Waldinanspruchnahme

PLANÄNDERUNG II

Vorhabenträger:

50hertz

| Elia Group

50Hertz Transmission GmbH

Heidestraße 2

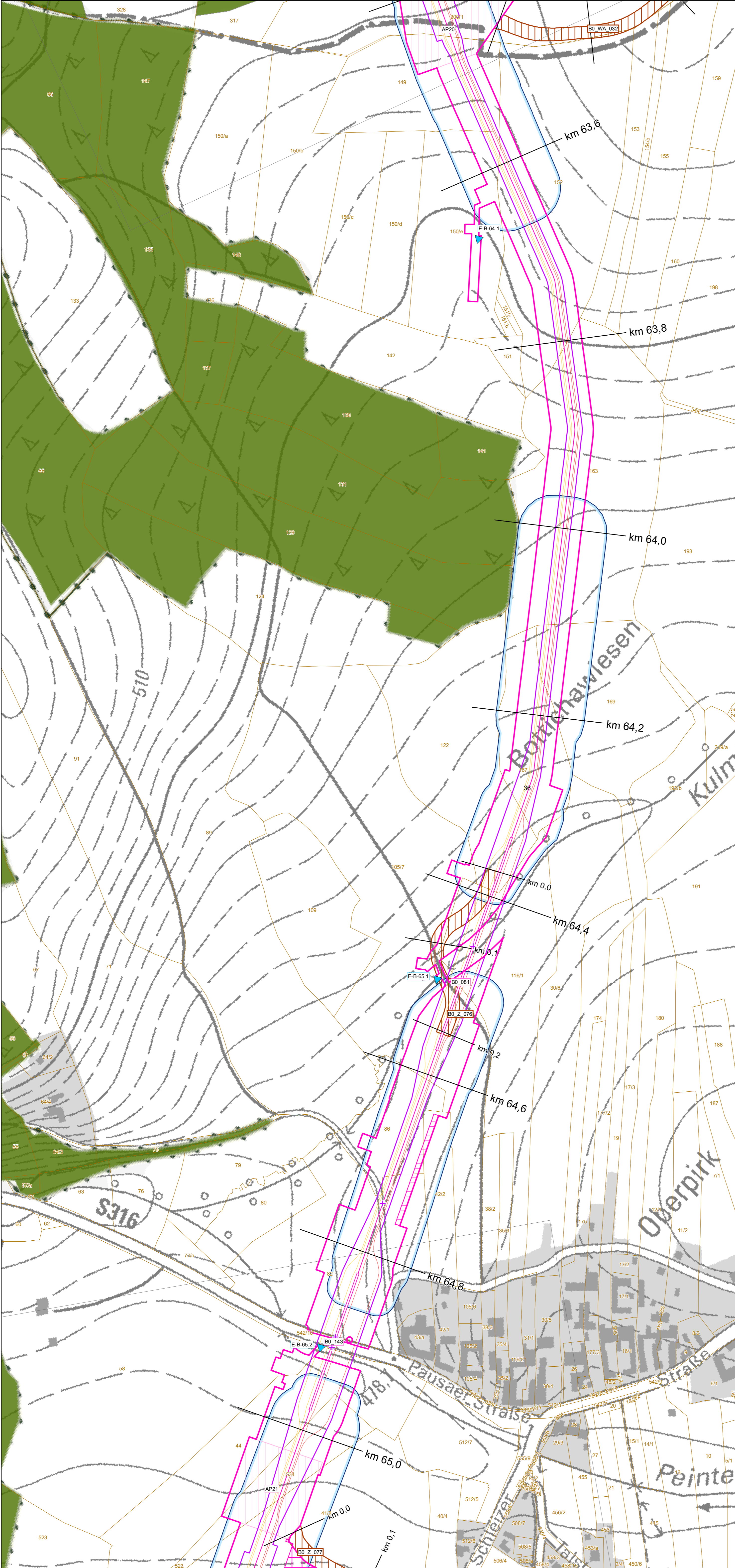
10557 Berlin

BNetzA:

Festgestellt nach § 24 NABEG

Bonn, den 19.12.25

Auftragnehmer / Plansteller:	Blattgröße: A1	Maßstab: 1 : 2.000
<div><div><div><div><div></div><div>FUGRO</div><div>Fugro Germany Land GmbH</div><div>Wolfener Str. 36</div><div>12681 Berlin</div></div></div></div></div>	Gezeichnet: ASa/SZu	Status: F
	Bearbeitet: ASa	Stand: 28.05.2025
	Geprüft: RHi	Blatt-Nr.: 38



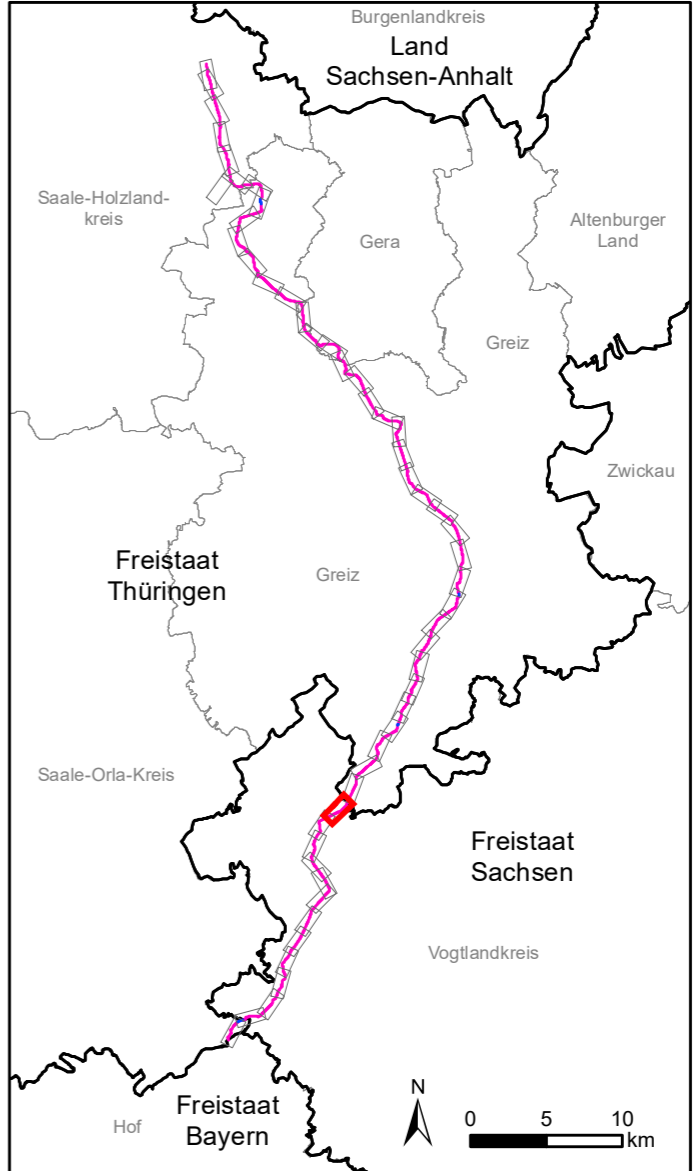
Waldinanspruchnahme

- Kahlschläge nach ThürWaldG
- Kahlschläge nach SächsWaldG
- Wald nach ThürWaldG/SächsWaldG
- Holzboden
- Nichtholzboden

Technische Planung

- Erdkabel**
- Trassenachse
 - geschlossene Querung
 - Kabelschutzhohr V5
 - Kabelschutzhohr V5a
- dauerhafte anlagebedingte Flächeninanspruchnahme einschließlich Schutzstreifen**
- Trassenmarkierung
 - Oberflurschrank
 - Schutzstreifen
 - Kabelmonitoringstation (KMS)
 - Kabelabschnittsstation (KAS)
- temporäre Flächeninanspruchnahme**
- Baufeld
 - Bodenmanagementfläche
 - Rohrauslegungsfläche außerhalb des Baufeldes
 - Abtrommelplatz (mit Bezeichnung)
- temporäre Grundwasserhaltung**
- Einleitstelle am Gewässer / Startpunkt des Einleitbereichs bei flächiger Versickerung (mit Bezeichnung)
E - Einleitung, B - Abschnitt
46.3 - Nummer der Einleitung
 - Absenkrechtheit (Begrenzungslinie mit Absenkung s=0,2 m)
 - Fläche zur Wasserableitung
- Wegekonzept (Bauphase)**
- Ausbaufäche Wegekonzept (mit Bezeichnung)
 - BO_A_001 Bezeichnung Ausweichbucht
 - BO_PA_001 Bezeichnung punktueller Ausbau
 - BO_WA_001 Bezeichnung unbefestigter Flächen
 - BO_Z_001 Bezeichnung Baustellenzufahrt
 - Wegstrecke (Planfeststellung) (mit Bezeichnung)
 - BO_W_001 Bezeichnung Wegstrecke
- Nachrichtlich**
- 5/309 Flurstück (mit Flurstücksnummer)
 - km 0,0 Stationierung der Trasse
 - km 0,0 Stationierung des Wegekonzepts
 - Blattschnitt

Gesamtübersicht Abschnitt B



Datenquellen: siehe Unterlage Teil M

Referenzsystem: ETRS 1989 UTM Zone N32, Projektion: Transverse Mercator, Datum: ETRS 1989

Das Vorhaben Nr. 5 im SuedOstLink ist von der Europäischen Union gefördert; sie haftet nicht für die Inhalte.

Kofinanziert von der Fazilität „Connecting Europe“ der Europäischen Union

SuedOstLink
- BBPIG Vorhaben Nr. 5 und 5a -
Abschnitt B
Thüringen / Sachsen
Unterlage gemäß § 76 Abs. 3 VwVfG

01	27.03.2023	Erstellung freigegebene Version für Unterlage nach §21 NABEG	ASa	RHi	
Version	Datum	Inhalt / Art der Änderung	Erstellt	Geprüft	

Anlage K 4.1
Waldbestand und Waldinanspruchnahme

Vorhabenträger:

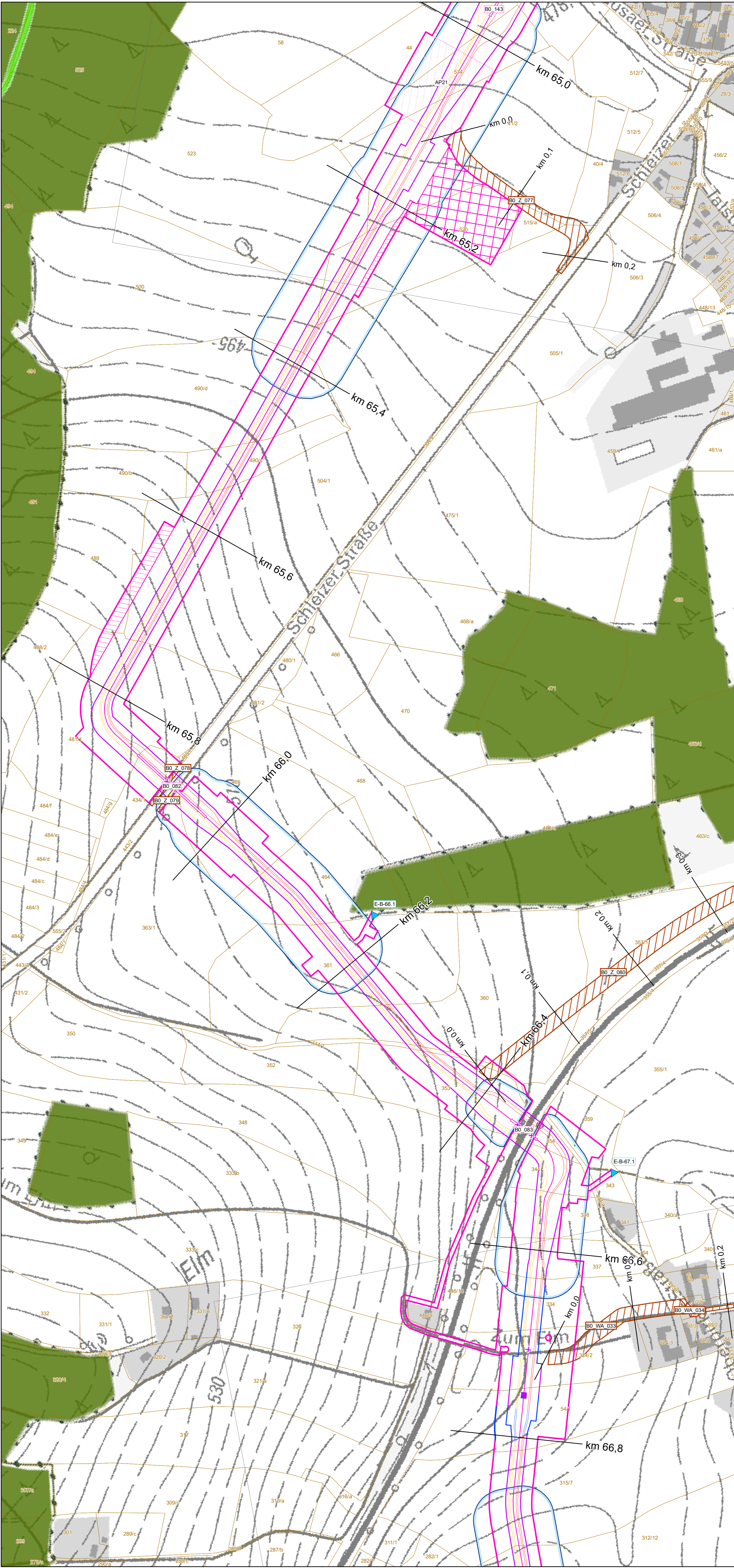
50Hertz Transmission GmbH
Heidestraße 2
10557 Berlin

BNetzA:

Festgestellt nach § 24 NABEG

Bonn, den

Auftragnehmer / Planersteller:	Blattgröße: A1	Maßstab: 1 : 2.000
	Gezeichnet: ASa/SZu	Status: F
Fugro Germany Land GmbH Wolfener Str. 36 12681 Berlin	Bearbeitet: ASa	Stand: 28.05.2025
	Geprüft: RHi	Blatt-Nr.: 39



Waldinanspruchnahme

- Kahlschläge nach ThürWaldG
- Kahlschläge nach SächsWaldG
- Wald nach ThürWaldG/SächsWaldG
- Holzboden
- Nichtholzboden

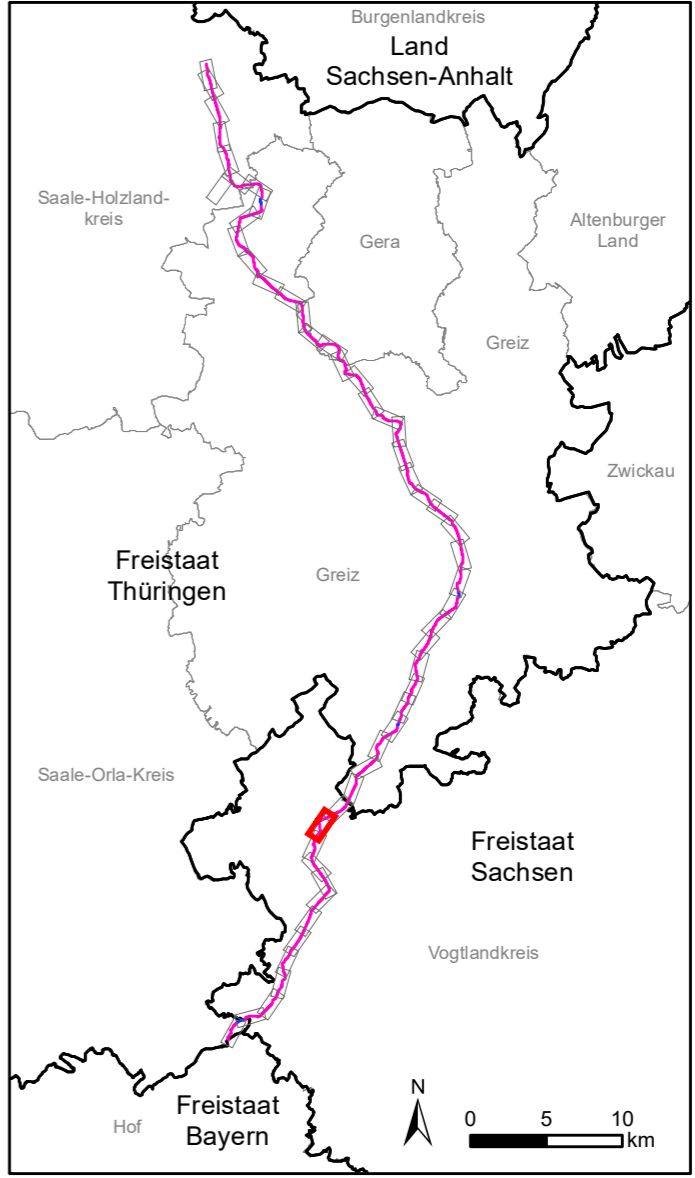
PLANÄNDERUNG II

- Änderung / Ergänzung von Flächenobjekten (Strichstärke objektabhängig)
- Änderung / Ergänzung von Linienobjekten (Typ, Strichstärke objektabhängig)
- Text
- Änderung oder Ergänzung von Texten oder Zahlen
- Änderung oder Ergänzung von anderen Zeichnungsobjekten (Beispiel)

Technische Planung

- Erdkabel
 - Trassenachse
 - geschlossene Querung
 - Kabelschutzhohr V5
 - Kabelschutzhohr V5a
- dauerhafte anlagebedingte Flächeninanspruchnahme einschließlich Schutzstreifen
 - Trassenmarkierung
 - Oberflurschrank
 - Schutzstreifen
 - Kabelmonitoringstation (KMS)
 - Kabelabschnittsstation (KAS)
- temporäre Flächeninanspruchnahme
 - Baufeld
 - Bodenmanagementfläche
 - Rohrauslegungsfläche außerhalb des Baufeldes
 - Abtrommelplatz (mit Bezeichnung)
- temporäre Grundwasserhaltung
 - Einleitstelle am Gewässer / Startpunkt des Einleitbereichs bei flächiger Versickerung (mit Bezeichnung)
 - E - Einleitung, B - Abschnitt
 - 46.3 - Nummer der Einleitung
 - Absenkrechtheit (Begrenzungslinie mit Absenkung s=0,2 m)
 - Fläche zur Wasserableitung
- Wegekonzept (Bauphase)
 - Ausbaufäche Wegekonzept (mit Bezeichnung)
 - BO_A_001 Bezeichnung Ausweichbucht
 - BO_PA_001 Bezeichnung punktueller Ausbau
 - BO_WA_001 Bezeichnung unbefestigter Flächen
 - BO_Z_001 Bezeichnung Baustellenzufahrt
 - Wegstrecke (Planfeststellung) (mit Bezeichnung)
 - BO_W_001 Bezeichnung Wegstrecke
- Nachrichtlich
 - 5/309 Flurstück (mit Flurstücksnummer)
 - km 0,0 Stationierung der Trasse
 - km 0,0 Stationierung des Wegekonzepts
 - Blattschnitt

Gesamtübersicht Abschnitt B



Datenquellen: siehe Unterlage Teil M

Referenzsystem: ETRS 1989 UTM Zone N32, Projektion: Transverse Mercator, Datum: ETRS 1989

Das Vorhaben Nr. 5 im SuedOstLink ist von der Europäischen Union gefördert; sie haftet nicht für die Inhalte.

Kofinanziert von der Fazilität „Connecting Europe“ der Europäischen Union



SuedOstLink
- BBPIG Vorhaben Nr. 5 und 5a -
Abschnitt B
Thüringen / Sachsen
Unterlage gemäß § 76 Abs. 3 VwVfG



02	28.05.2025	PLANÄNDERUNG II	ASa/SZu	RHi
01	27.03.2023	Erstellung freigegebene Version für Unterlage nach §21 NABEG	ASa	RHi
Version	Datum	Inhalt / Art der Änderung	Erstellt	Geprüft

Anlage K 4.1
Waldbestand und Waldinanspruchnahme
PLANÄNDERUNG II

Vorhabenträger:



50Hertz Transmission GmbH
Heidestraße 2
10557 Berlin

BNetzA:

Festgestellt nach § 24 NABEG

Bonn, den 19.12.25



Auftragnehmer / Planersteller:



Fugro Germany Land GmbH
Wolfener Str. 36
12681 Berlin

Blattgröße: A1

Maßstab: 1 : 2.000

Gezeichnet: ASa/SZu

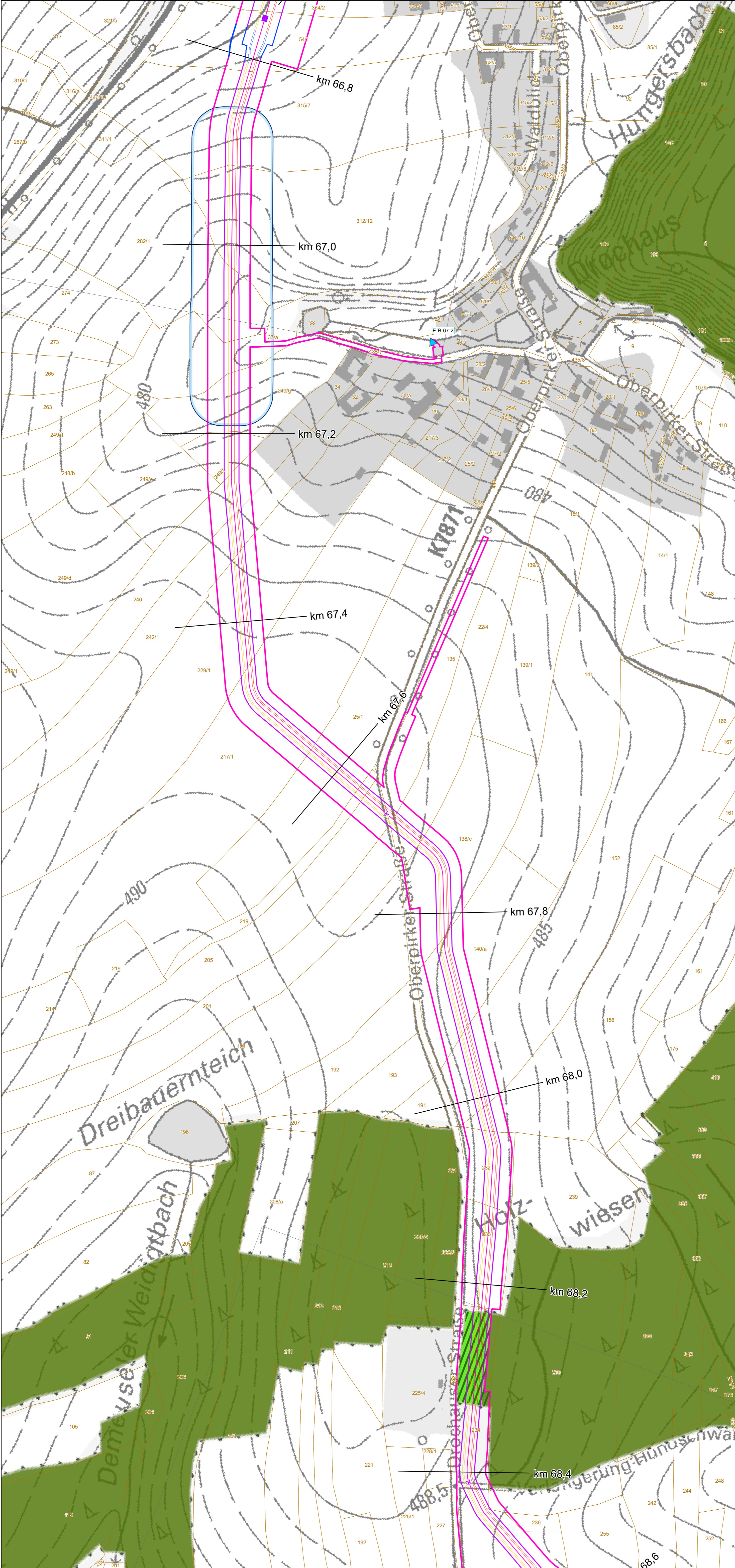
Status: F

Bearbeitet: ASa

Stand: 28.05.2025

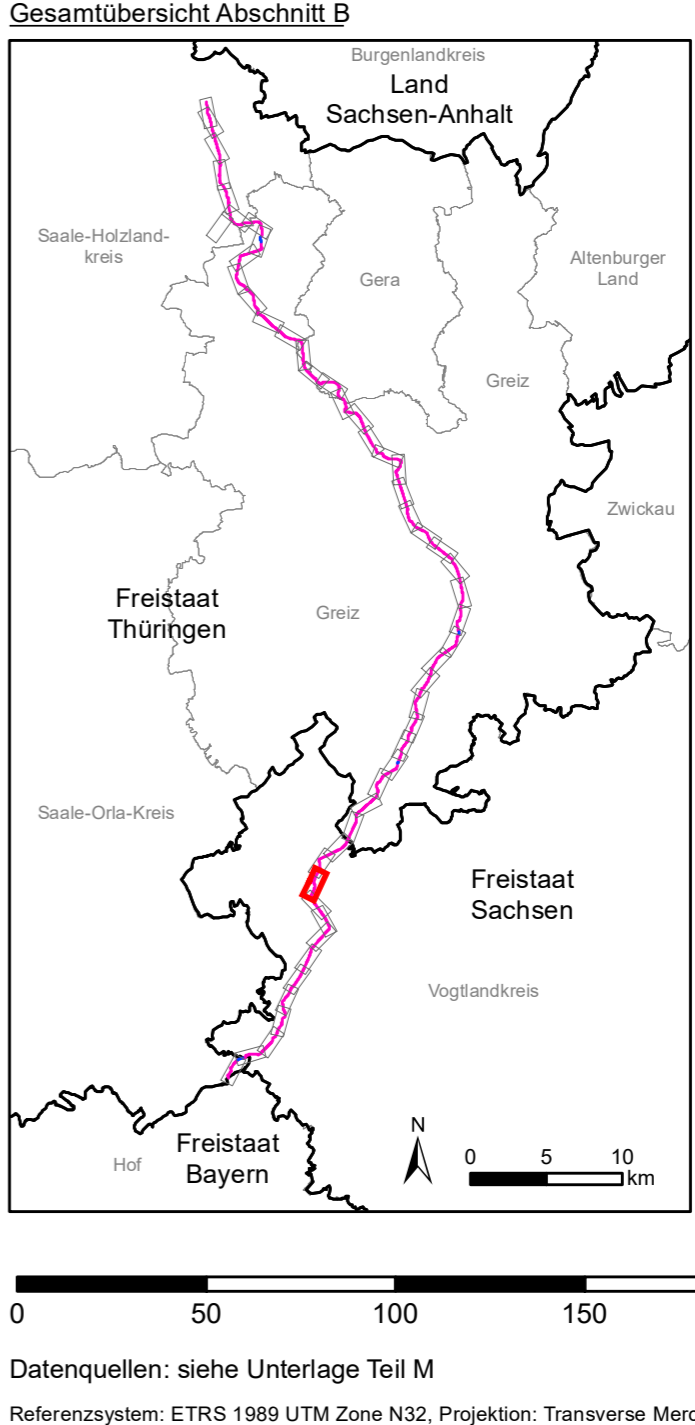
Geprüft: RHi

Blatt-Nr.: 40




Waldinanspruchnahme

- Kahlschläge nach ThürWaldG
 - Kahlschläge nach SächsWaldG
 - Wald nach ThürWaldG/SächsWaldG
 - Holzboden
 - Nichtholzboden
- PLANÄNDERUNG II**
- Änderung / Ergänzung von Flächenobjekten (Strichstärke objektabhängig)
 - Änderung / Ergänzung von Linienobjekten (Typ, Strichstärke objektabhängig)
 - Text Änderung oder Ergänzung von Texten oder Zahlen
 - Änderung oder Ergänzung von anderen Zeichnungsobjekten (Beispiel)
- Technische Planung**
- Erdkabel**
- Trassenachse
 - geschlossene Querung
 - Kabelschutzhohr V5
 - Kabelschutzhohr V5a
- dauerhafte anlagebedingte Flächeninanspruchnahme einschließlich Schutzstreifen**
- Trassenmarkierung
 - Oberflurschrank
 - Schutzstreifen
 - Kabelmonitoringstation (KMS)
 - Kabelabschnittsstation (KAS)
- temporäre Flächeninanspruchnahme**
- Baufeld
 - Bodenmanagementfläche
 - Rohrauslegungsfläche außerhalb des Baufeldes
 - Abtrommelplatz (mit Bezeichnung)
 - AP14
- temporäre Grundwasserhaltung**
- Einleitstelle am Gewässer / Startpunkt des Einleitbereichs bei flächiger Versickerung (mit Bezeichnung)
 - E - Einleitung, B - Abschnitt
 - 46.3 - Nummer der Einleitung
 - Absenkreuzweite (Begrenzungslinie mit Absenkung s=0,2 m)
 - Fläche zur Wasserableitung
- Wegekonzept (Bauphase)**
- Ausbaufläche Wegekonzept (mit Bezeichnung)
 - BO_A_001 Bezeichnung Ausweichbucht
 - BO_PA_001 Bezeichnung punktueller Ausbau
 - BO_WA_001 Bezeichnung unbefestigter Flächen
 - BO_Z_001 Bezeichnung Baustellenzufahrt
 - Wegstrecke (Planfeststellung) (mit Bezeichnung)
 - BO_W_001 Bezeichnung Wegstrecke
- Nachrichtlich**
- 5/309 Flurstück (mit Flurstücksnummer)
 - km 0,0 Stationierung der Trasse
 - km 0,0 Stationierung des Wegekonzepts
 - Blattschnitt




Das Vorhaben Nr. 5 im SuedOstLink ist von der Europäischen Union gefördert; sie haftet nicht für die Inhalte.

Kofinanziert von der Fazilität „Connecting Europe“ der Europäischen Union



50hertz
| Elia Group

SuedOstLink
- BBPIG Vorhaben Nr. 5 und 5a -
Abschnitt B
Thüringen / Sachsen
Unterlage gemäß § 76 Abs. 3 VwVfG



FUGRO
SUEDOSTLINK
Baustellenmanagement

02	28.05.2025	PLANÄNDERUNG II		ASa/SZu	RHi
01	27.03.2023	Erstellung freigegebene Version für Unterlage nach §21 NABEG		ASa	RHi
Version	Datum	Inhalt / Art der Änderung		Erstellt	Geprüft

Anlage K 4.1 Waldbestand und Waldinanspruchnahme PLANÄNDERUNG II

Vorhabenträger:



50hertz
| Elia Group

50Hertz Transmission GmbH
Heidestraße 2
10557 Berlin

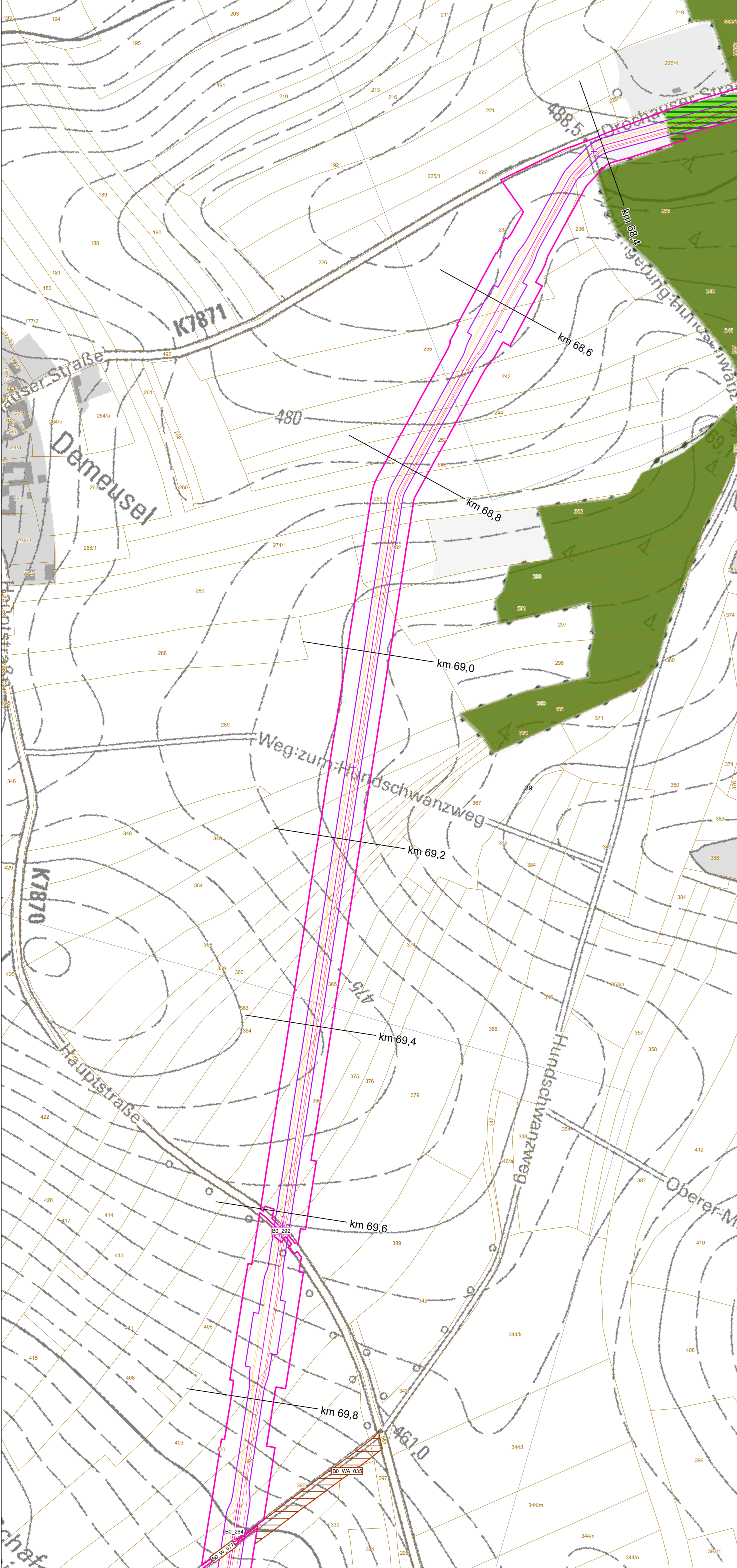
BNNetzA:

Festgestellt nach § 24 NABEG

Bonn, den 19.12.25



Auftragnehmer / Plansteller:	Blattgröße: A1	Maßstab: 1 : 2.000
 <p>Fugro Germany Land GmbH Wolfener Str. 36 12681 Berlin</p>	Gezeichnet: ASa/SZu	Status: F
	Bearbeitet: ASa	Stand: 28.05.2025
	Geprüft: RHi	Blatt-Nr.: 41



Waldinanspruchnahme

- Kahlschläge nach ThürWaldG
- Kahlschläge nach SächsWaldG
- Wald nach ThürWaldG/SächsWaldG
- Holzboden
- Nichtholzboden

Technische Planung

Erdkabel

- Trassenachse
- geschlossene Querung
- Kabelschutzhrohr V5
- Kabelschutzhrohr V5a

dauerhafte anlagebedingte Flächeninanspruchnahme einschließlich Schutzstreifen

- Trassenmarkierung
- Oberflurschrank
- Schutzstreifen
- Kabelmonitoringstation (KMS)
- Kabelabschnittsstation (KAS)

temporäre Flächeninanspruchnahme

- Baufeld
- Bodenmanagementfläche
- Rohrauslegungsfläche außerhalb des Baufeldes
- Abtrommelplatz (mit Bezeichnung)
- AP14

temporäre Grundwasserhaltung

- Einleitstelle am Gewässer / Startpunkt des Einleitbereichs bei flächiger Versickerung (mit Bezeichnung)
- E - Einleitung, B - Abschnitt
- 46.3 - Nummer der Einleitung

- Absenkreuzweite (Begrenzungslinie mit Absenkung s=0,2 m)
- Fläche zur Wasserableitung

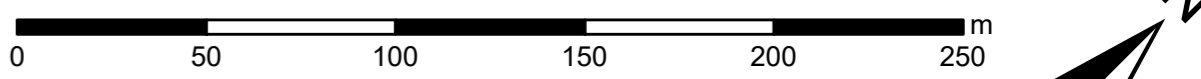
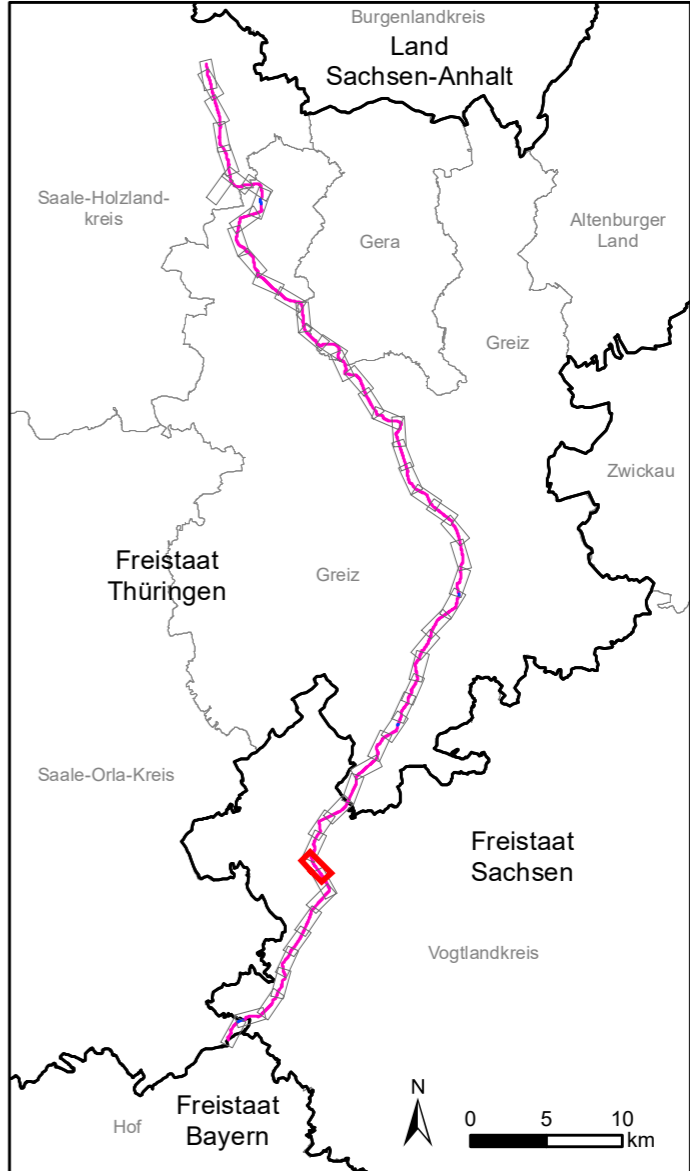
Wegekonzept (Bauphase)

- Ausbaufäche Wegekonzept (mit Bezeichnung)
- BO_A_001 Bezeichnung Ausweichbucht
- BO_PA_001 Bezeichnung punktueller Ausbau
- BO_WA_001 Bezeichnung unbefestigter Flächen
- BO_Z_001 Bezeichnung Baustellenzufahrt
- Wegstrecke (Planfeststellung) (mit Bezeichnung)
- BO_W_001 Bezeichnung Wegstrecke

Nachrichtlich


- 5/309 Flurstück (mit Flurstücksnummer)
- km 0,0 Stationierung der Trasse
- km 0,0 Stationierung des Wegekonzepts
- Blattschnitt

Gesamtübersicht Abschnitt B



Datenquellen: siehe Unterlage Teil M
Referenzsystem: ETRS 1989 UTM Zone N32, Projektion: Transverse Mercator, Datum: ETRS 1989

Das Vorhaben Nr. 5 im SuedOstLink ist von der Europäischen Union gefördert; sie haftet nicht für die Inhalte.

 **Kofinanziert von der Fazilität „Connecting Europe“ der Europäischen Union**

 **50hertz**
| Elia Group

SuedOstLink
- BBPIG Vorhaben Nr. 5 und 5a -
Abschnitt B
Thüringen / Sachsen
Unterlage gemäß § 76 Abs. 3 VwVfG

 **FUGRO**
SUEDOSTLINK
Baustellensmanagement

Version	Datum	Inhalt / Art der Änderung	Erstellt	Geprüft
01	27.03.2023	Erstellung freigegebene Version für Unterlage nach §21 NABEG	ASa	RHi

Anlage K 4.1
Waldbestand und Waldinanspruchnahme

Vorhabenträger:

 **50hertz**
| Elia Group
50Hertz Transmission GmbH
Heidestraße 2
10557 Berlin

BNetzA:

Festgestellt nach § 24 NABEG
Bonn, den

Auftragnehmer / Planersteller:

 **FUGRO**

Fugro Germany Land GmbH
Wolfener Str. 36
12681 Berlin

Blattgröße: A1

Gezeichnet: ASa/SZu

Bearbeitet: ASa

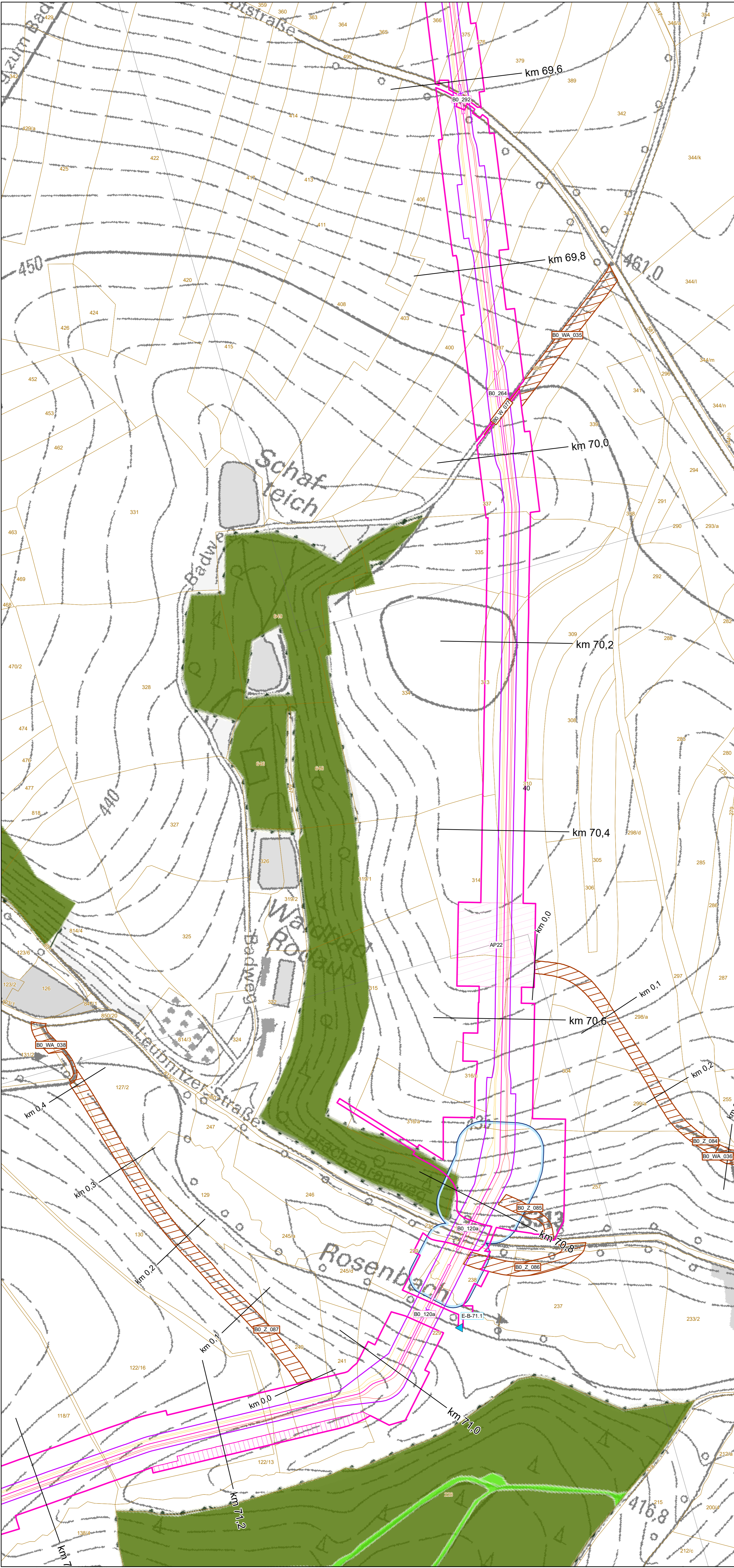
Geprüft: RHi

Maßstab: 1 : 2.000

Status: F

Stand: 28.05.2025

Blatt-Nr.: 42



Waldinanspruchnahme

- Kahlschläge nach ThürWaldG
- Kahlschläge nach SächsWaldG
- Wald nach ThürWaldG/SächsWaldG
- Holzboden
- Nichtholzboden

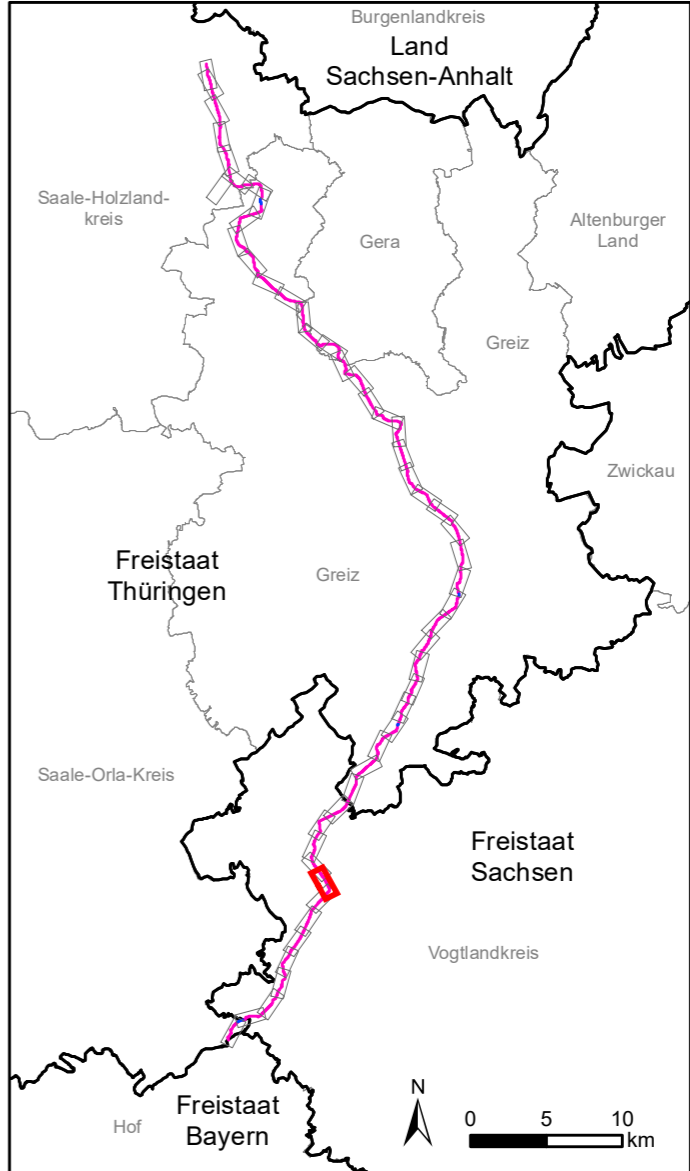
Technische Planung

- Erdkabel
 - Trassenachse
 - geschlossene Quering
 - Kabelschutzhohr V5
 - Kabelschutzhohr V5a
- dauerhafte anlagebedingte Flächeninanspruchnahme einschließlich Schutzstreifen
 - Trassenmarkierung
 - Oberflurschrank
 - Schutzstreifen
 - Kabelmonitoringstation (KMS)
 - Kabelabschnittsstation (KAS)
- temporäre Flächeninanspruchnahme
 - Baufeld
 - Bodenmanagementfläche
 - Rohrauslegungsfläche außerhalb des Baufeldes
 - Abtrommelplatz (mit Bezeichnung)
 - AP14
- temporäre Grundwasserhaltung
 - Einleitstelle am Gewässer / Startpunkt des Einleitbereichs bei flächiger Versickerung (mit Bezeichnung)
 - E - Einleitung, B - Abschnitt
 - 46.3 - Nummer der Einleitung
 - Absenkrechtheit (Begrenzungslinie mit Absenkung s=0,2 m)
 - Fläche zur Wasserableitung
- Wegekonzept (Bauphase)
 - Ausbaufäche Wegekonzept (mit Bezeichnung)
 - Bezeichnung Ausweichbucht
 - Bezeichnung punktueller Ausbau
 - Bezeichnung unbefestigter Flächen
 - Bezeichnung Baustellenzufahrt
 - Wegstrecke (Planfeststellung) (mit Bezeichnung)
 - Bezeichnung Wegstrecke

Nachrichtlich

- Flurstück (mit Flurstücksnummer)
- km 0,0 Stationierung der Trasse
- km 0,0 Stationierung des Wegekonzepts
- Blattschnitt

Gesamtübersicht Abschnitt B




Datenquellen: siehe Unterlage Teil M

Referenzsystem: ETRS 1989 UTM Zone N32, Projektion: Transverse Mercator, Datum: ETRS 1989


Das Vorhaben Nr. 5 im SuedOstLink ist von der Europäischen Union gefördert; sie haftet nicht für die Inhalte.

Kofinanziert von der Fazilität „Connecting Europe“ der Europäischen Union



50hertz
| Elia Group

SuedOstLink
- BBPIG Vorhaben Nr. 5 und 5a -
Abschnitt B
Thüringen / Sachsen
Unterlage gemäß § 76 Abs. 3 VwVfG



FUGRO
SUEOOSTLINK
Baustellmanagement

01	27.03.2023	Erstellung freigegebene Version für Unterlage nach §21 NABEG	ASa	RHi	
Version	Datum	Inhalt / Art der Änderung	Erstellt	Geprüft	

Anlage K 4.1
Waldbestand und Waldinanspruchnahme

Vorhabenträger:



50hertz
| Elia Group

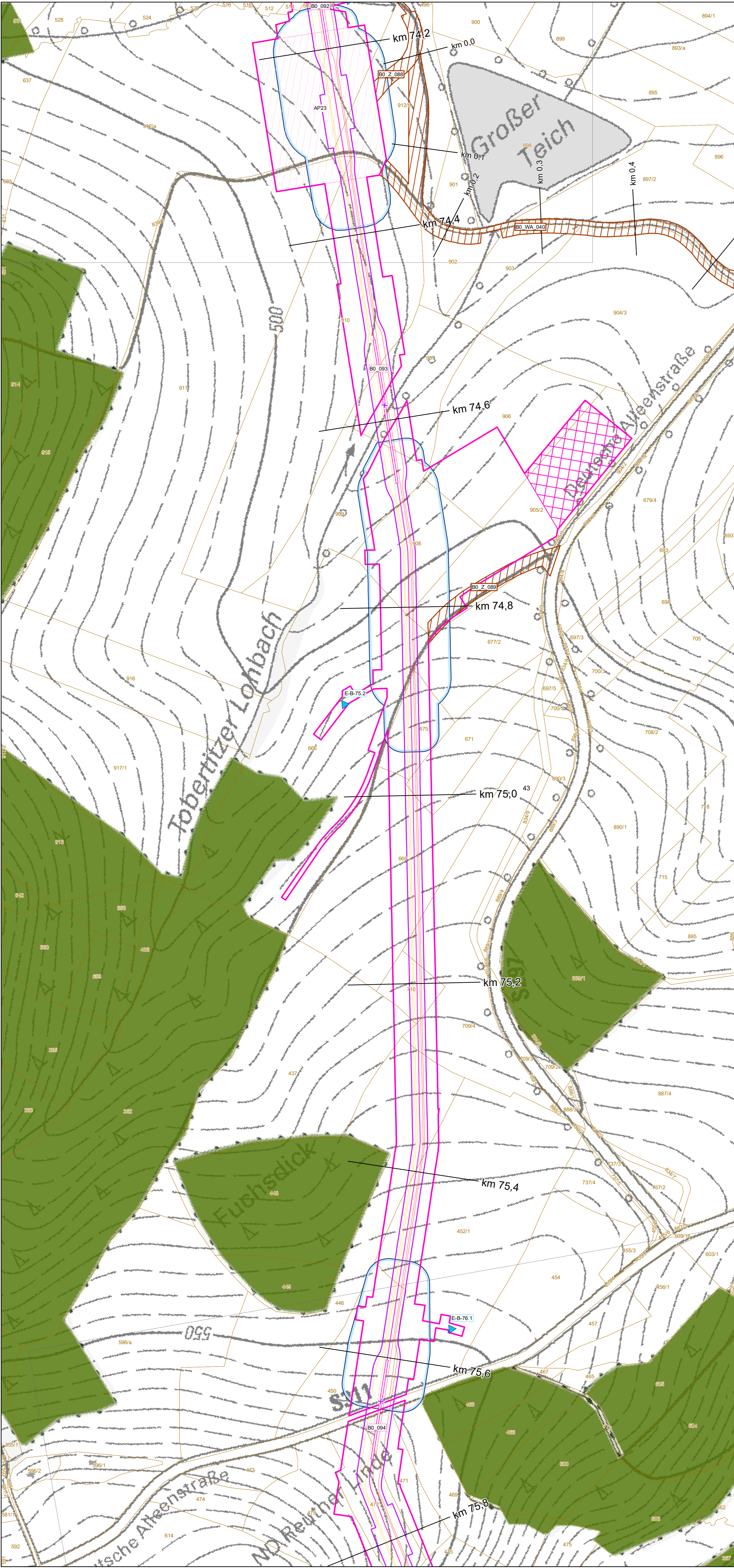
50Hertz Transmission GmbH
Heidestraße 2
10557 Berlin

BNetzA:

Festgestellt nach § 24 NABEG

Bonn, den

Auftragnehmer / Planersteller:	Blattgröße: A1	Maßstab: 1 : 2.000
 <p>Fugro Germany Land GmbH Wolfener Str. 36 12681 Berlin</p>	Gezeichnet: ASa/SZu	Status: F
	Bearbeitet: ASa	Stand: 28.05.2025
	Geprüft: RHi	Blatt-Nr.: 43



Waldinanspruchnahme

Kahlschläge nach ThürWaldG

Kahlschläge nach SächsWaldG

Wald nach ThürWaldG/SächsWaldG

Holzboden

Nichtholzboden

Technische Planung

Erdkabel

Trassenachse

geschlossene Querung

Kabelschutzhohr V5

Kabelschutzhohr V5a

dauerhafte anlagebedingte Flächeninanspruchnahme einschließlich Schutzstreifen

Trassenmarkierung

Oberflurschrank

Schutzstreifen

Kabelmonitoringstation (KMS)

Kabelabschnittsstation (KAS)

temporäre Flächeninanspruchnahme

Baufeld

Bodenmanagementfläche

Rohrauslegungsfläche außerhalb des Baufeldes

Abtrommelplatz (mit Bezeichnung)

temporäre Grundwasserhaltung

Einleitstelle am Gewässer / Startpunkt des Einleitbereichs bei flächiger Versickerung (mit Bezeichnung)

E - Einleitung, B - Abschnitt

46.3 - Nummer der Einleitung

Absenkrecheweite (Begrenzungslinie mit Absenkung s=0,2 m)

Fläche zur Wasserableitung

Wegekonzept (Bauphase)

Ausbaufäche Wegekonzept (mit Bezeichnung)

BO_A_001

Bezeichnung Ausweichbucht

BO_PA_001

Bezeichnung punktueller Ausbau

BO_WA_001

Bezeichnung unbefestigter Flächen

BO_Z_001

Bezeichnung Baustellenzufahrt

Wegstrecke (Planfeststellung) (mit Bezeichnung)

BO_W_001

Bezeichnung Wegstrecke

Nachrichtlich

5/309

Flurstück (mit Flurstücksnummer)

km 0,0

Stationierung der Trasse

km 0,0

Stationierung des Wegekonzepts

Blattschnitt

Gesamtübersicht Abschnitt B

Datenquellen: siehe Unterlage Teil M

Referenzsystem: ETRS 1989 UTM Zone N32, Projektion: Transverse Mercator, Datum: ETRS 1989

Das Vorhaben Nr. 5 im SuedOstLink ist von der Europäischen Union gefördert; sie haftet nicht für die Inhalte.

Kofinanziert von der Fazilität „Connecting Europe“ der Europäischen Union

50hertz

| Elia Group

SuedOstLink

- BBPIG Vorhaben Nr. 5 und 5a -

Abschnitt B

Thüringen / Sachsen

Unterlage gemäß § 76 Abs. 3 VwVfG

fugro

SUEDOSTLINK

Baustellenmanagement

01	27.03.2023	Erstellung freigegebene Version für Unterlage nach §21 NABEG	ASa	RHi	
Versio	Datum	Inhalt / Art der Änderung	Erstellt	Geprüft	

Anlage K 4.1

Waldbestand und Waldinanspruchnahme

Vorhabenträger:

50hertz

| Elia Group

50Hertz Transmission GmbH

Heidestraße 2

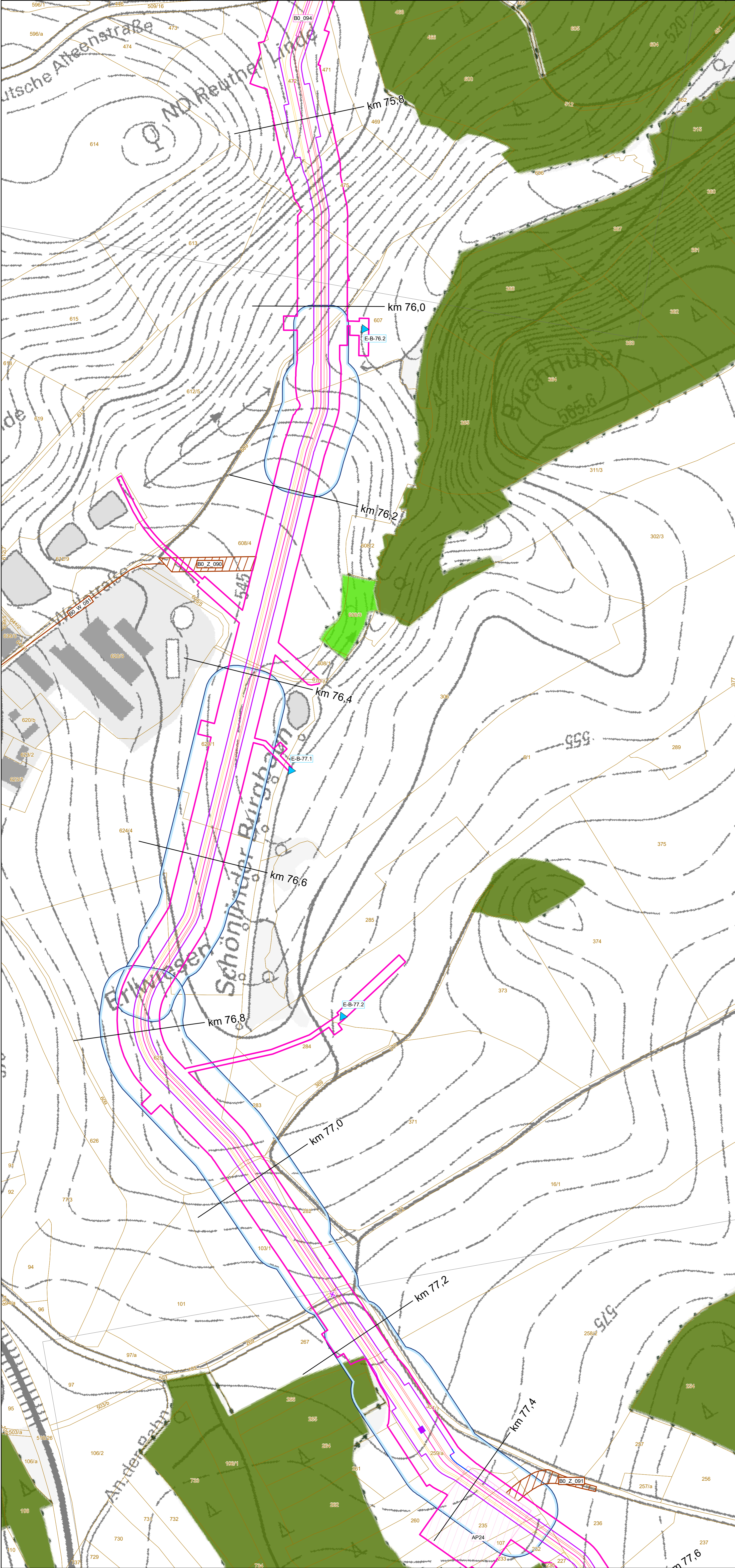
10557 Berlin

BNZetA:

Festgestellt nach § 24 NABEG

Bonn, den

Auftragnehmer / Planersteller:	Blattgröße: A1	Maßstab: 1 : 2.000
<div><div><div>fugro</div><div>Fugro Germany Land GmbH</div><div>Wolfener Str. 36</div><div>12681 Berlin</div></div></div>	Gezeichnet: ASa/SZu	Status: F
	Bearbeitet: ASa	Stand: 28.05.2025
	Geprüft: RHi	Blatt-Nr.: 46

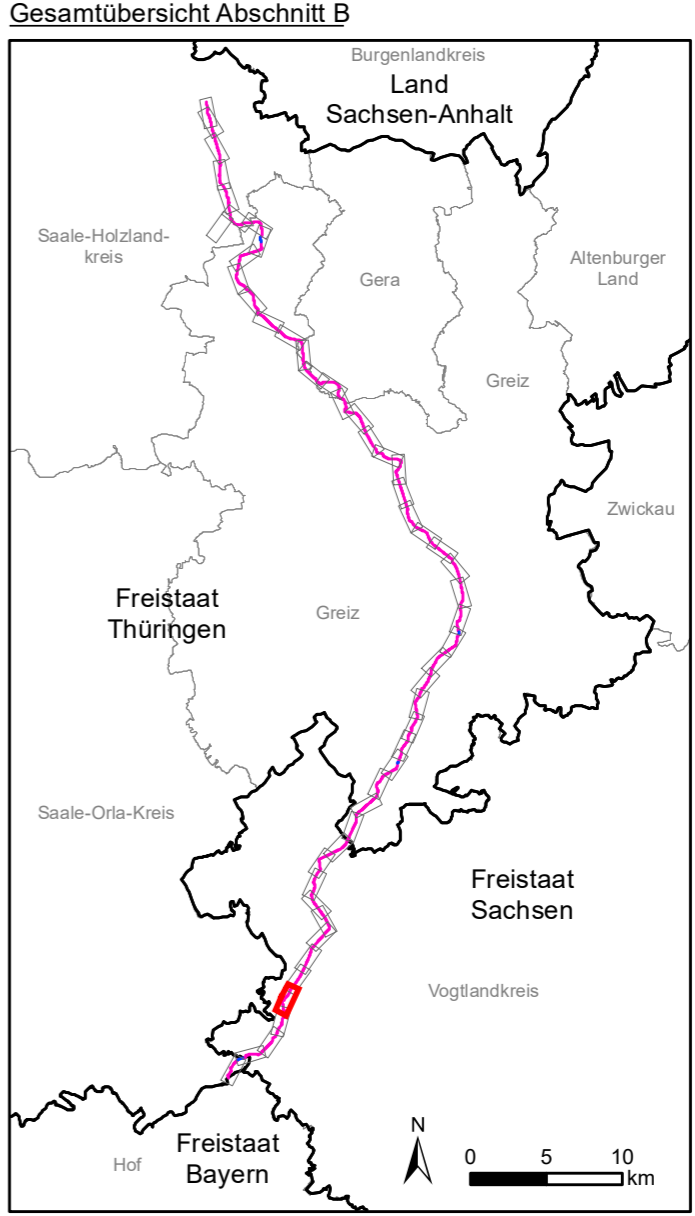


Waldinanspruchnahme

- Kahlschläge nach ThürWaldG
 - Kahlschläge nach SachsWaldG
 - Wald nach ThürWaldG/SachsWaldG
 - Holzboden
 - Nichtholzboden
- PLANÄNDERUNG II
- Änderung / Ergänzung von Flächenobjekten (Strichstärke objektabhängig)
 - Änderung / Ergänzung von Linienobjekten (Typ, Strichstärke objektabhängig)
 - Text Änderung oder Ergänzung von Texten oder Zahlen
 - Änderung oder Ergänzung von anderen Zeichnungsobjekten (Beispiel)

Technische Planung

- Erdkabel
- Trassenachse
 - geschlossene Querung
 - Kabelschutzrohr V5
 - Kabelschutzrohr V5a
- dauerhafte anlagebedingte Flächeninanspruchnahme einschließlich Schutzstreifen
- Trassenmarkierung
 - Oberflurschrank
 - Schutzstreifen
 - Kabelmonitoringstation (KMS)
 - Kabelabschnittsstation (KAS)
- temporäre Flächeninanspruchnahme
- Baufeld
 - Bodenmanagementfläche
 - Rohrauslegungsfläche außerhalb des Baufeldes
 - Abtrommelplatz (mit Bezeichnung) AP14
- temporäre Grundwasserhaltung
- Einleitstelle am Gewässer / Startpunkt des Einleitbereichs bei flächiger Versickerung (mit Bezeichnung)
E - Einleitung, B - Abschnitt
46.3 - Nummer der Einleitung
 - Absenkrechtheite (Begrenzungslinie mit Absenkung s=0,2 m)
 - Fläche zur Wasserableitung
- Wegekonzept (Bauphase)
- Ausbaufäche Wegekonzept (mit Bezeichnung)
 - BO_A_001 Bezeichnung Ausweichbucht
 - BO_PA_001 Bezeichnung punktueller Ausbau
 - BO_WA_001 Bezeichnung unbefestigter Flächen
 - BO_Z_001 Bezeichnung Baustellenzufahrt
 - Wegstrecke (Planfeststellung) (mit Bezeichnung)
 - BO_W_001 Bezeichnung Wegstrecke
- Nachrichtlich
- 5/309 Flurstück (mit Flurstücksnummer)
 - km 0,5 Stationierung der Trasse
 - km 0,5 Stationierung des Wegekonzepts
 - Blattschnitt



Datenquellen: siehe Unterlage Teil M
Referenzsystem: ETRS 1989 UTM Zone N32, Projektion: Transverse Mercator, Datum: ETRS 1989

Das Vorhaben Nr. 5 im SuedOstLink ist von der Europäischen Union gefördert; sie haftet nicht für die Inhalte.

Kofinanziert von der Fazilität „Connecting Europe“ der Europäischen Union

50hertz
| Elia Group

SuedOstLink
- BBPIG Vorhaben Nr. 5 und 5a -
Abschnitt B
Thüringen / Sachsen
Unterlage gemäß § 76 Abs. 3 VwVfG

fugro
 SUEDOSTLINK
Baustellenmanagement

02	28.05.2025	PLANÄNDERUNG II	ASa/SZu	RHi	
01	27.03.2023	Erstellung freigegebene Version für Unterlage nach §21 NABEG	ASa	RHi	
Version	Datum	Inhalt / Art der Änderung	Erstellt	Geprüft	

Anlage K 4.1
Waldbestand und Waldinanspruchnahme
PLANÄNDERUNG II

Vorhabenträger:

50hertz
| Elia Group

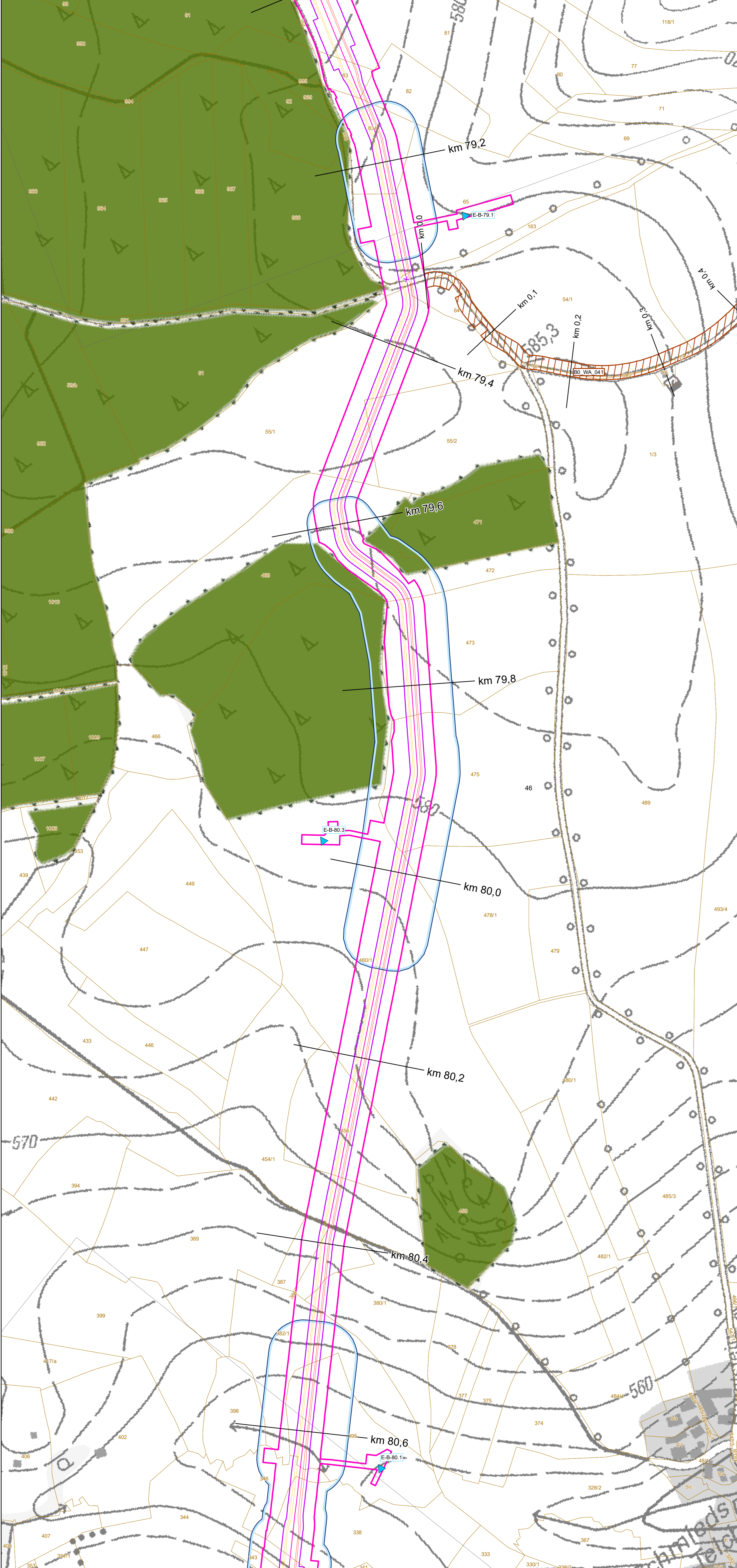
50Hertz Transmission GmbH
Heidestraße 2
10557 Berlin

BNetzA:

Festgestellt nach § 24 NABEG

Bonn, den 19.12.25

Auftragnehmer / Planersteller:	Blattgröße: A1	Maßstab: 1 : 2.000
Fugro Germany Land GmbH Wolfener Str. 36 12681 Berlin	Gezeichnet: ASa/SZu	Status: F
	Bearbeitet: ASa	Stand: 28.05.2025
	Geprüft: RHi	Blatt-Nr.: 47



Waldinanspruchnahme

Kahlschläge nach ThürWaldG

Kahlschläge nach SächsWaldG

Wald nach ThürWaldG/SächsWaldG

Holzboden

Nichtholzboden

Technische Planung

Erdkabel

Trassenachse

geschlossene Querung

Kabelschutzhohr V5

Kabelschutzhohr V5a

dauerhafte anlagebedingte Flächeninanspruchnahme einschließlich Schutzstreifen

Trassenmarkierung

Oberflurschrank

Schutzstreifen

Kabelmonitoringstation (KMS)

Kabelabschnittsstation (KAS)

temporäre Flächeninanspruchnahme

Baufeld

Bodenmanagementfläche

Rohrauslegungsfläche außerhalb des Baufeldes

Abtrommelplatz (mit Bezeichnung)

AP14

temporäre Grundwasserhaltung

E-B-46.3

Einleitstelle am Gewässer / Startpunkt des Einleitbereichs bei flächiger Versickerung (mit Bezeichnung)

E - Einleitung, B - Abschnitt

46.3 - Nummer der Einleitung

Absenkreuzweite (Begrenzungslinie mit Absenkung s=0,2 m)

Fläche zur Wasserableitung

Wegekonzept (Bauphase)

Ausbaufäche Wegekonzept (mit Bezeichnung)

BO_A_001

Bezeichnung Ausweichbucht

BO_PA_001

Bezeichnung punktueller Ausbau

BO_WA_001

Bezeichnung unbefestigter Flächen

BO_Z_001

Bezeichnung Baustellenzufahrt

Wegstrecke (Planfeststellung) (mit Bezeichnung)

BO_W_001

Bezeichnung Wegstrecke

Nachrichtlich

5/309

Flurstück (mit Flurstücksnummer)

km 0,8 Stationierung der Trasse

km 0,8 Stationierung des Wegekonzepts

Blattschnitt

Gesamtübersicht Abschnitt B

0 50 100 150 200 250 m

Datenquellen: siehe Unterlage Teil M

Referenzsystem: ETRS 1989 UTM Zone N32, Projektion: Transverse Mercator, Datum: ETRS 1989

Das Vorhaben Nr. 5 im SuedOstLink ist von der Europäischen Union gefördert; sie haftet nicht für die Inhalte.

Kofinanziert von der Fazilität „Connecting Europe“ der Europäischen Union

50hertz

| Elia Group

SuedOstLink

- BBPIG Vorhaben Nr. 5 und 5a -

Abschnitt B

Thüringen / Sachsen

Unterlage gemäß § 76 Abs. 3 VwVfG

SUEDOSTLINK

Baustellenmanagement

01	27.03.2023	Erstellung freigegebene Version für Unterlage nach §21 NABEG	ASa	RHi	
Version	Datum	Inhalt / Art der Änderung	Erstellt	Geprüft	

Anlage K 4.1

Waldbestand und Waldinanspruchnahme

Vorhabenträger:

50hertz

| Elia Group

50Hertz Transmission GmbH

Heidestraße 2

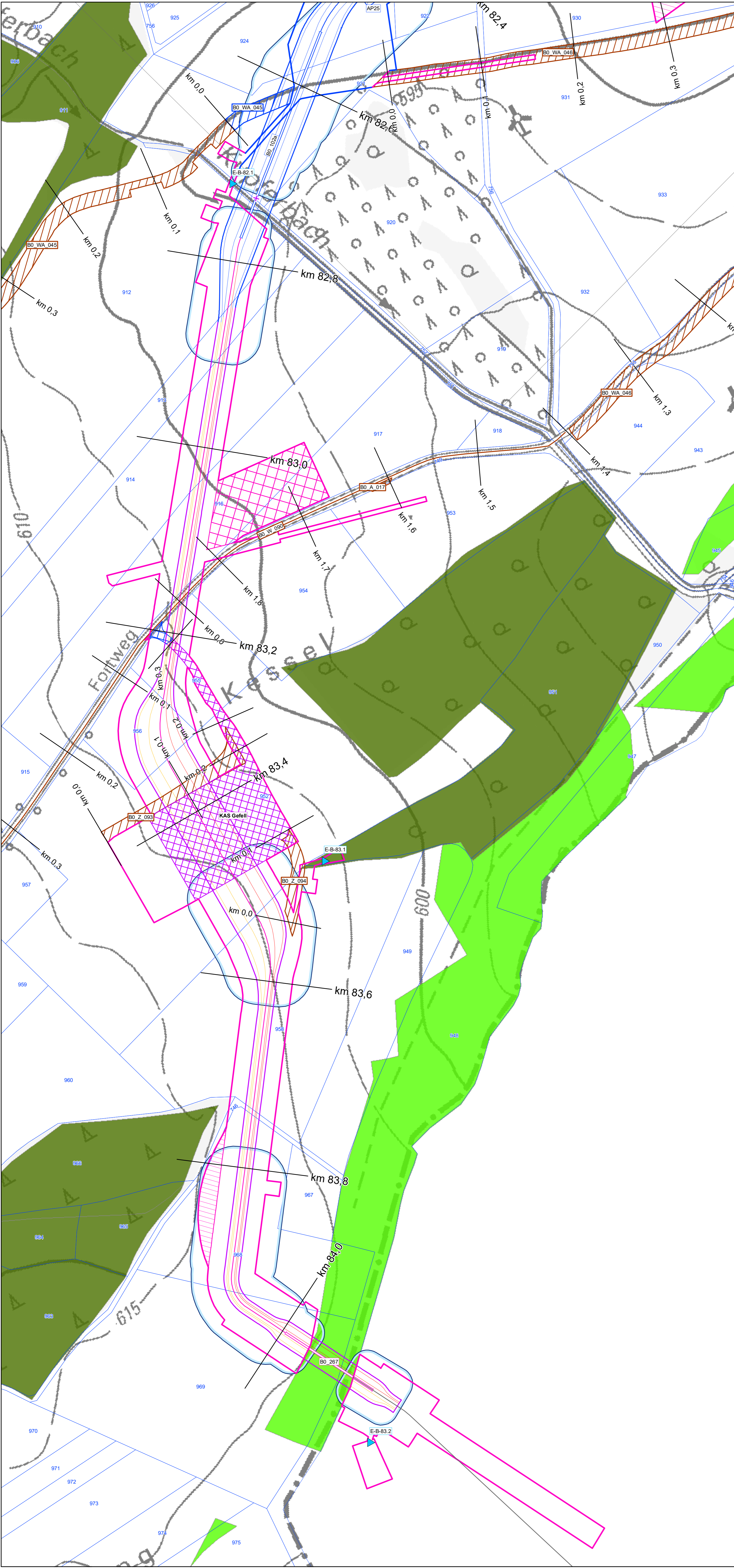
10557 Berlin

BNetzA:

Festgestellt nach § 24 NABEG

Bonn, den

Auftragnehmer / Planersteller:	Blattgröße: A1	Maßstab: 1 : 2.000
<div></div> <div>Fugro Germany Land GmbH</div> <div>Wolfener Str. 36</div> <div>12681 Berlin</div>	Gezeichnet: ASa/SZu	Status: F
	Bearbeitet: ASa	Stand: 28.05.2025
	Geprüft: RHi	Blatt-Nr.: 49



Waldinanspruchnahme

- Kahlschläge nach ThürWaldG
- Kahlschläge nach SächsWaldG
- Wald nach ThürWaldG/SächsWaldG
- Holzboden
- Nichtholzboden

PLANÄNDERUNG II

- Änderung / Ergänzung von Flächenobjekten (Strichstärke objektabhängig)
- Änderung / Ergänzung von Linienobjekten (Typ, Strichstärke objektabhängig)
- Änderung oder Ergänzung von Texten oder Zahlen
- Änderung oder Ergänzung von anderen Zeichnungsobjekten (Beispiel)

Technische Planung

Erdkabel

- Trassenachse
- geschlossene Quering
- Kabelschutzrohr V5
- Kabelschutzrohr V5a

dauerhafte anlagebedingte Flächeninanspruchnahme einschließlich Schutzstreifen

- Trassenmarkierung
- Oberflurschrank
- Schutzstreifen
- Kabelmonitoringstation (KMS)
- Kabelabschnittsstation (KAS)

temporäre Flächeninanspruchnahme

- Baufeld
- Bodenmanagementfläche
- Rohrauslegungsfläche außerhalb des Baufeldes
- Abtrommelplatz (mit Bezeichnung)

temporäre Grundwasserhaltung

- Einleitstelle am Gewässer / Startpunkt des Einleitbereichs bei flächiger Versickerung (mit Bezeichnung)
- E - Einleitung, B - Abschnitt
- 46.3 - Nummer der Einleitung

- Absenkrechtheit (Begrenzungslinie mit Absenkung s=0,2 m)
- Fläche zur Wasserableitung

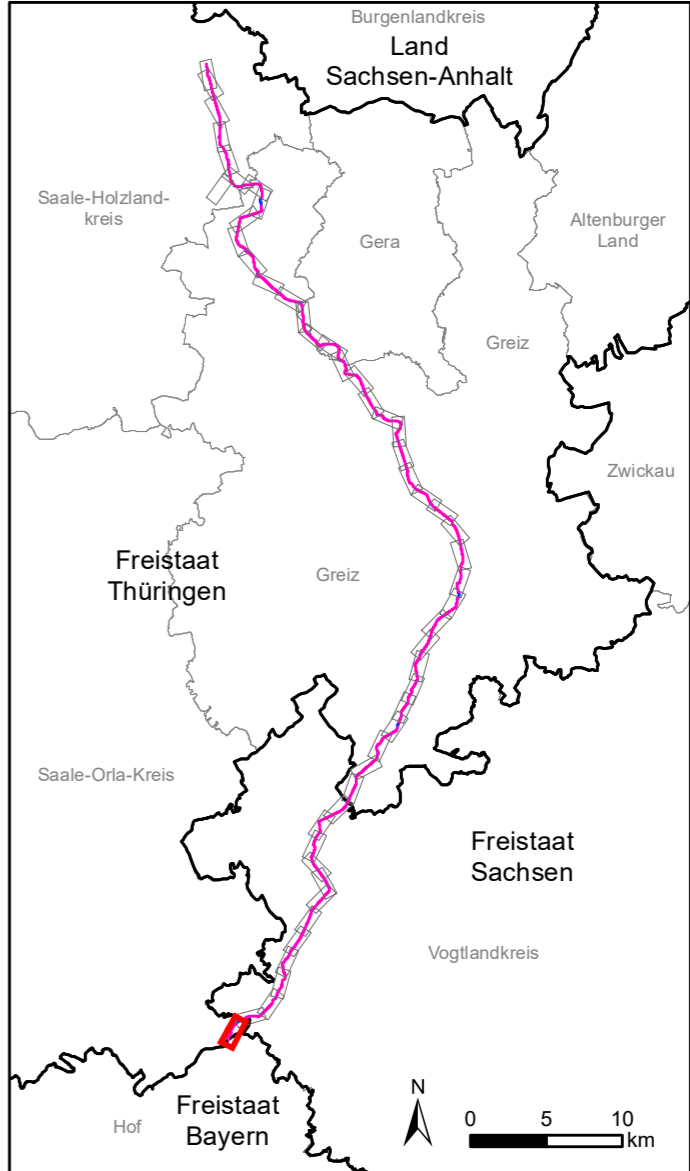
Wegekonzept (Bauphase)

- Ausbaufäche Wegekonzept (mit Bezeichnung)
- BO_A_001 Bezeichnung Ausweichbucht
- BO_PA_001 Bezeichnung punktueller Ausbau
- BO_WA_001 Bezeichnung unbefestigter Flächen
- BO_Z_001 Bezeichnung Baustellenzufahrt
- Wegstrecke (Planfeststellung) (mit Bezeichnung)
- BO_W_001 Bezeichnung Wegstrecke

Nachrichtlich

- 5/309 Flurstück (mit Flurstücksnummer)
- km 0,8 Stationierung der Trasse
- km 0,8 Stationierung des Wegekonzepts
- Blattschnitt

Gesamtübersicht Abschnitt B



Datenquellen: siehe Unterlage Teil M
Referenzsystem: ETRS 1989 UTM Zone N32, Projektion: Transverse Mercator, Datum: ETRS 1989

Das Vorhaben Nr. 5 im SuedOstLink ist von der Europäischen Union gefördert; sie haftet nicht für die Inhalte.

Kofinanziert von der Fazilität „Connecting Europe“ der Europäischen Union



SuedOstLink
- BBPIG Vorhaben Nr. 5 und 5a -
Abschnitt B
Thüringen / Sachsen
Unterlage gemäß § 76 Abs. 3 VwVfG



02	28.05.2025	PLANÄNDERUNG II	ASa/SZu	RHi
01	27.03.2023	Erstellung freigegebene Version für Unterlage nach §21 NABEG	ASa	RHi
Version	Datum	Inhalt / Art der Änderung	Erstellt	Geprüft

Anlage K 4.1 Waldbestand und Waldinanspruchnahme PLANÄNDERUNG II

Vorhabenträger:




50Hertz Transmission GmbH
Heidestraße 2
10557 Berlin

BNNetzA:

Festgestellt nach § 24 NABEG

Bonn, den 19.12.25



Auftragnehmer / Planersteller:



Fugro Germany Land GmbH
Wolfener Str. 36
12681 Berlin

Blattgröße: A1

Maßstab: 1 : 2.000

Gezeichnet: ASa/SZu

Status: F

Bearbeitet: ASa

Stand: 28.05.2025

Geprüft: RHi

Blatt-Nr.: 51